

ООО «СВЯЗЬГАЗПРОЕКТ»

ДОКУМЕНТАЦИЯ ПО ПЛАНИРОВКЕ ТЕРРИТОРИИ

**Проект планировки территории и проект межевания территории,
предусматривающий размещение линейного объекта
«Оснащение ИТСО ГРС Ульяновского ЛПУМГ»**

**Материалы по обоснованию проекта планировки территории
Раздел 3 «Материалы по обоснованию проекта планировки
территории. Графическая часть»**

00568.ППТЗ

Том 3

**Заместитель директора по
подготовке производства,
инженерным изысканиям и
специальным разделам**

Главный инженер проекта



И. Е. Чернышов

О.А. Иосифов

Инд. № подл.	
Подпись и дата	
Взам. инв. №	

Содержание тома 3

Обозначение	Наименование	Примечание
00568.ППТЗ-С	Содержание тома 3	2
00568.ДПТ-СД	Состав документации по планировке территории	1
00568.ППТЗ – Г.1	Схема расположения элементов планировочной структуры	4
00568.ППТЗ – Г.2	Схема использования территории в период подготовки проекта планировки территории.	4
00568.ППТЗ – Г.3	Схема границ зон с особыми условиями использования территорий, особо охраняемых природных территорий, лесничеств	4
00568.ППТЗ – Г.4	Схема границ территорий, подверженных риску возникновения чрезвычайных ситуаций природного и техногенного характера	4
00568.ППТЗ – Г.5	Схема конструктивных и планировочных решений	4
	Схема организации улично-дорожной сети и движения транспорта	Не разрабатывается согласно п.21 Постановления Правительства РФ от 12.05.2017 № 564 «Об утверждении Положения о составе и содержании проектов планировки территории, предусматривающих размещение одного или нескольких линейных объектов»
	Схема вертикальной планировки территории, инженерной	Не разрабатывается согласно приказу Минстроя России от 25.04.2017 №



Согласовано

В. инв. №

Подп. и дата

Инв. № подл.

00568.ППТЗ-С

Изм.	Кол.уч.	Лист	№ док	Подпись	Дата
Разраб.		Енина			10.24
Пров.		Сорокин			10.24

Содержание тома 3



Стадия	Лист	Листов
		1

подготовки и инженерной защиты территории

740/пр «Об установлении случаев подготовки и требований к подготовке входящей в состав материалов по обоснованию проекта планировки территории схемы вертикальной планировки, инженерной подготовки и инженерной защиты территории»

Схема границ территорий объектов культурного наследия

Не разрабатывается в связи с отсутствием на территории проведения работ объектов культурного наследия, выявленных объектов культурного наследия, их территорий, объектов обладающих признаками объекта культурного наследия, зон охраны объектов культурного наследия, согласно письму Правительства Ульяновской области № ОКН-20240319-17048577561 -3 ОТ 08.04.2024, Правительства Ульяновской области № ОКН-20240319-17048368223 -3 ОТ 08.04.2024, Министерства культуры, национальной политики и архивного дела Республики Мордовия № ОКН-20240318-17028366150 -3 от 02.04.2024, Управления государственной охраны объектов культурного наследия Самарской области № УГООКН/1181 от 19.03.2024

Всего листов:

23

Инв. № подл.	Подп. и дата	В. инв. №

Изм.	Кол.уч.	Лист	№ док	Подпись	Дата

00568.ППТЗ-С

Лист

2

Состав документации по планировке территории

4

№ тома	Обозначение	Наименование	Примечание
1	00568.ППТ1	Раздел 1 «Проект планировки территории. Графическая часть»	
2	00568.ППТ2	Раздел 2 «Положение о размещении линейных объектов»	
3	00568.ППТ3	Раздел 3 «Материалы по обоснованию проекта планировки территории. Графическая часть»	
4	00568.ППТ4	Раздел 4 «Материалы по обоснованию проекта планировки территории. Пояснительная записка»	
5	00568.ПМТ1	Раздел 1 «Проект межевания территории. Графическая часть»	
6	00568.ПМТ2	Раздел 2 «Проект межевания территории. Текстовая часть»	
7	00568.ПМТ3	Раздел 3 «Материалы по обоснованию проекта межевания территории. Графическая часть»	
8	00568.ПМТ4	Раздел 4 «Материалы по обоснованию проекта межевания территории. Пояснительная записка»	

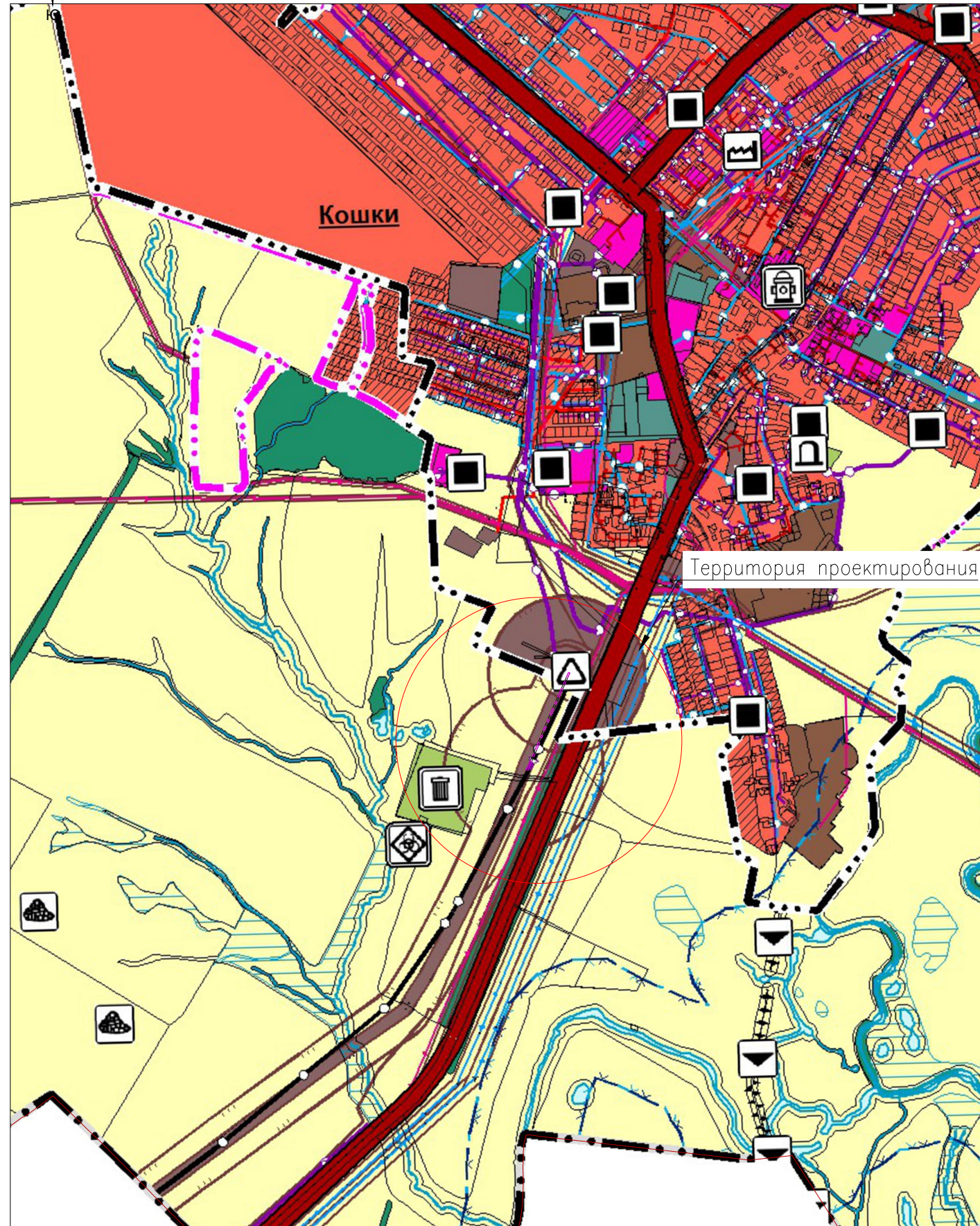
Согласовано

В. инв. №

Подп. и дата

Инв. № подл.

						00568.ДПТ-СД		
Изм.	Кол.уч.	Лист	№ док	Подпись	Дата			
Разраб.		Енина			10.24	Стадия	Лист	Листов
Пров.		Сорокин			10.24			
						Состав документации по планировке территории		



Условные обозначения:

- Границы субъектов Российской Федерации, муниципальных образований, населенных пунктов. Существующие**
 Границы единиц административно-территориального деления Российской Федерации
 - - - - - Граница сельского поселения
 - - - - - Граница населенного пункта
- Границы субъектов Российской Федерации, муниципальных образований, населенных пунктов. Планируемые**
 Границы единиц административно-территориального деления Российской Федерации
 - - - - - Граница населенного пункта
- Сведения ЕГРН**
 Границы земельных участков в соответствии с данными ЕГРН
 □ Границы земельных участков
- Иная информация о состоянии, об использовании, ограничениях использования территорий. Существующие**
Функциональные зоны
 Жилые зоны
 Зона лесов
 Зоны рекреационного назначения
 Зоны сельскохозяйственного использования
 Зоны специального назначения
 Общественно-деловые зоны
 Производственные зоны, зоны инженерной и транспортной инфраструктуры
 Производственная зона
- Иная информация о состоянии, об использовании, ограничениях использования территорий. Планируемые**
Функциональные зоны
 Жилые зоны
 Зоны специального назначения
 Общественно-деловые зоны
 Производственная зона
- Предприятия промышленности, сельского и лесного хозяйства, объекты утилизации и переработки отходов производства и потребления. Существующие**
 Объекты утилизации, обезвреживания, размещения отходов производства и потребления
 Места несанкционированного размещения отходов производства и потребления местного значения
 Объект размещения отходов регионального значения
 Объект утилизации, уничтожения биологических отходов регионального значения
- Предприятия и объекты добывающей и обрабатывающей промышленности**
 Предприятие текстильной, легкой промышленности местного значения
- Предприятия и объекты сельского и лесного хозяйства, рыболовства и рыбоводства**
 Предприятие растениеводства местного значения

- Иные объекты федерального значения, регионального значения, местного значения. Существующие**
 Места погребения
 □ Кладбище
 Объекты единой государственной системы предупреждения и ликвидации чрезвычайных ситуаций
 □ Объекты обеспечения пожарной безопасности регионального значения
- Объекты транспортной инфраструктуры. Существующие**
 Автомобильные дороги
 Автомобильные дороги регионального или межмуниципального значения
 Автомобильные дороги местного значения
 Железнодорожные пути
 Железнодорожный путь необщего пользования
 Железнодорожный путь общего пользования
- Искусственные дорожные сооружения**
 □ Мостовое сооружение местного значения
- Объекты трубопроводного транспорта и инженерной инфраструктуры. Существующие**
Гидротехнические сооружения
 Водоподпорные и водонапорные гидротехнические сооружения
 Водоподпорные и водонапорные гидротехнические сооружения
 Регуляционные и выправительные гидротехнические сооружения
 Регуляционные и выправительные гидротехнические сооружения
- Линии электропередачи (ЛЭП)**
 Линии электропередачи 10 кВ
 Линии электропередачи 110 кВ
- Магистральные трубопроводы для транспортировки жидких и газообразных углеводородов**
 Магистральный газопровод
- Объекты водоснабжения**
 Артезианская скважина
 Водонапорная башня
 Насосная станция
- Объекты добычи и транспортировки газа**
 Газораспределительная станция (ГРС) местного значения
 Пункт редуцирования газа (ПРГ)
- Распределительные трубопроводы для транспортировки газа**
 Газопровод распределительный высокого давления
 Газопровод распределительный низкого давления
- Сети водоотведения**
 Канализация самотечная
- Сети водоснабжения**
 Водопровод
- Сети теплоснабжения**
 Теплотрассы распределительные (квартальные)
- Сети электросвязи**
 Линейно-кабельное сооружение связи

- Зоны с особыми условиями использования территорий. Существующие**
Водоохранные зоны
 Водоохранная зона
- Охранная зона инженерных коммуникаций**
 Охранная зона объектов электросетевого хозяйства (вдоль линий электропередачи, вокруг подстанций)
 Охранная зона газопроводов и систем газоснабжения
 Охранная зона линий и сооружений связи
- Прибрежные защитные полосы**
 Прибрежная защитная полоса
- Санитарный разрыв (санитарная полоса отчуждения) инженерных коммуникаций**
 Санитарный разрыв магистральных трубопроводов углеводородного сырья
- Природные объекты. Существующие**
Поверхностные водные объекты
 Болото
 Водоем (озеро, пруд, обводненный карьер, водохранилище)
 Водоток (река, ручей, канал)

Условные обозначения

- граница территории, в отношении которой осуществляется подготовка схемы расположения элементов планировочной структуры
- граница зоны планируемого размещения линейного объекта

Примечание:

- Границы зон планируемого размещения линейных объектов, подлежащих реконструкции в связи с изменением их местоположения, отсутствуют;
- Схема подготовлена на основании генерального плана сельского поселения Кошки муниципального района Кошкинский Самарской области.

Согласовано
 Взам. инв. N
 Подп. и дата
 Инв. N подл.

Изм.	Кол.уч.	Лист	№ док.	Подп.	Дата
Разработал	Енина				10.24
Проверил	Сорокин				10.24

00568.ППТЗ – Г.1


Оснащение ИТСО ГРС Ульяновского ЛПУМГ

Проект планировки территории.
Графическая часть

Схема расположения элементов
планировочной структуры
М 1:20 000

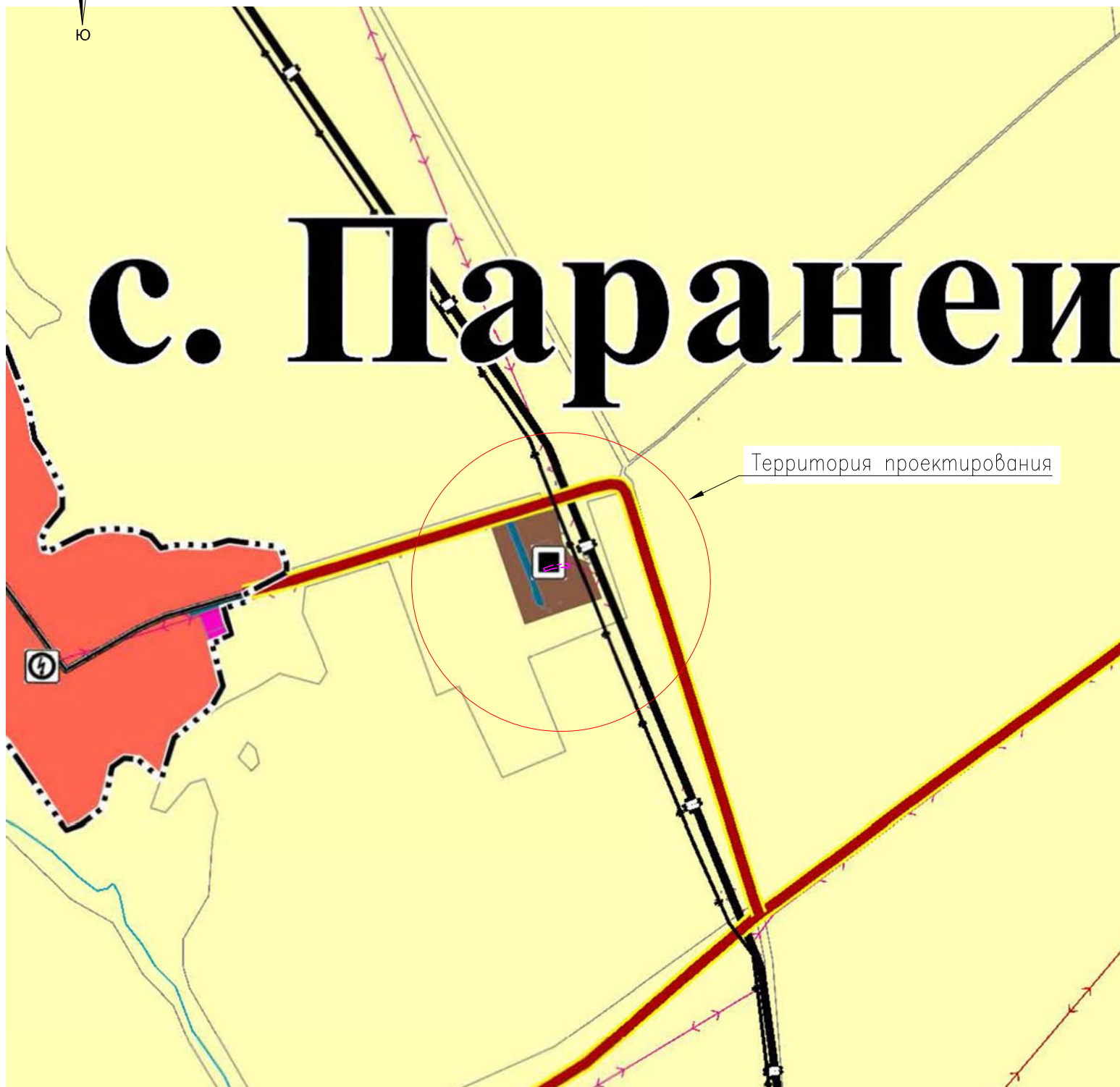
Стадия	Лист	Листов
		1





Республика Мордовия,
Атяшевский район

ГРС-135 с. Параней (ГРС-135 с. Паранея)



Планир. к реконстр.	Планир. к размещению	Сущест. и строящиеся	Условные обозначения:
Границы единиц административно-территориального деления Российской Федерации			
		Граница муниципального района	
		Граница сельского поселения	
		Граница населенных пунктов	
		Граница земельных участков	
Функциональные зоны			
		Жилая зона	
		Общественно-деловые зоны	
		Производственная зона	
		Зона транспортной инфраструктуры	
		Зоны сельскохозяйственного использования	
		Производственная зона сельскохозяйственных предприятий	
		Зона лесов	
		Зона кладбищ	
		Зоны рекреационного назначения	
Поверхностные водные объекты			
		Водоток (река, ручей)	
		Водоём (озеро, пруд, обводненный карьер, водохранилище)	
Объекты транспортной инфраструктуры			
Автомобильные дороги			
		Автомобильные дороги регионального и межмуниципального значения	
		Автомобильные дороги местного значения	
Улично-дорожная сеть сельского населенного пункта			
		Улицы в жилой застройке	
Остановочные пункты общественного пассажирского транспорта			
		Остановочный пункт	
Искусственные дорожные сооружения			
		Мостовое сооружение	
Гидротехнические сооружения			
		Водопроводящие гидротехнические сооружения	
		Водосборные и водопропускные гидротехнические сооружения (в том числе сопряженные)	
Сети водоснабжения			
		Водопровод	
Объекты водоснабжения			
		Водозабор	
		Водонапорная башня	
		Артезианская скважина	
Линии электропередач			
		Линии электропередач 35кВ	
		Линии электропередач 10кВ	

Магистральные трубопроводы для транспортировки жидких и газообразных углеводородов	Магистральный газопровод
Распределительные трубопроводы для транспортировки газа	Газопровод распределительный высокого давления
Сети электросвязи	Линия связи
Объекты добычи и транспортировки газа	Пункт регулирования газа (ПРГ)
Объекты трубопроводного транспорта и инженерной инфраструктуры	
Электрические подстанции	Трансформаторная подстанция (ТП)
	Электрическая подстанция 35кВ
Предприятия промышленности, сельского и лесного хозяйства, объекты утилизации и переработки отходов производства и потребления	
Предприятия и объекты сельского и лесного хозяйства, рыболовства и рыбоводства	Предприятие по разведению молочного крупного рогатого скота, производство сырого молока
	Предприятие по разведению овец и коз
	Предприятие по разведению сельскохозяйственной птицы
Предприятия и объекты добывающей и обрабатывающей промышленности	Предприятие добывающей промышленности (кроме угледобывающей промышленности)
Прочие объекты, связанные с производственной деятельностью	Объект, связанный с производственной деятельностью
Прочие объекты обслуживания	Административное здание
	Объекты торговли, общественного питания
	Ветеринарная лечебница, питомник животных, экологический центр, иной подобный объект
	Объект религиозной организации (объединения)
Объекты социальной инфраструктуры, отдыха и туризма, санаторно-курортного назначения	
Объекты образования и науки	Общественно-образовательная организация
	Дошкольная образовательная организация
Объекты физической культуры и массового спорта	Спортивное сооружение
Объекты здравоохранения	Обособленное структурное подразделение медицинской организации, оказывающей первичную медико-санитарную помощь
Объекты культуры и искусства	Объект культурно-досуговой (любительской) деятельности
	Объект культурно-просветительского назначения (Музей)
Объекты культурного наследия (ОКН)	Памятник
Объекты связи	Объекты почтовой связи
Объекты утилизации, обезвреживания, размещения отходов производства и потребления	Объект утилизации, уничтожения биологических отходов
Иные объекты федерального значения, регионального значения, местного значения	
Места погребения	Кладбище
Месторождения и проявления полезных ископаемых	Месторождения неметаллических полезных ископаемых
Объекты единой государственной системы предупреждения и ликвидации чрезвычайных ситуаций	Объекты обеспечения пожарной безопасности
Участки недр, предоставленных для добычи полезных ископаемых, а также в целях, не связанных с их добычей	Лицензионные участки

Согласовано
Взам. инв. N
Погр. и дата
Инв. N подл.


Условные обозначения

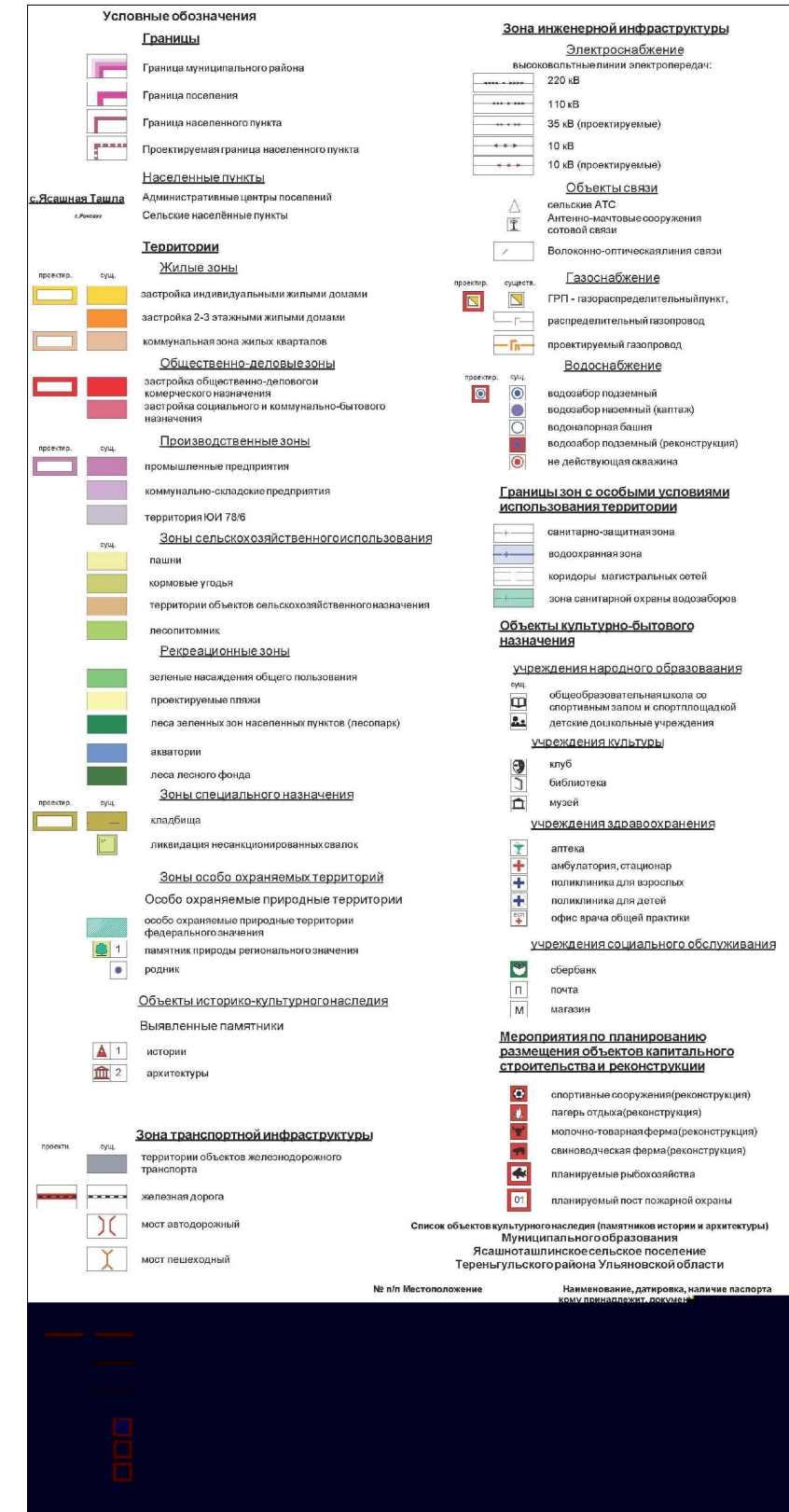
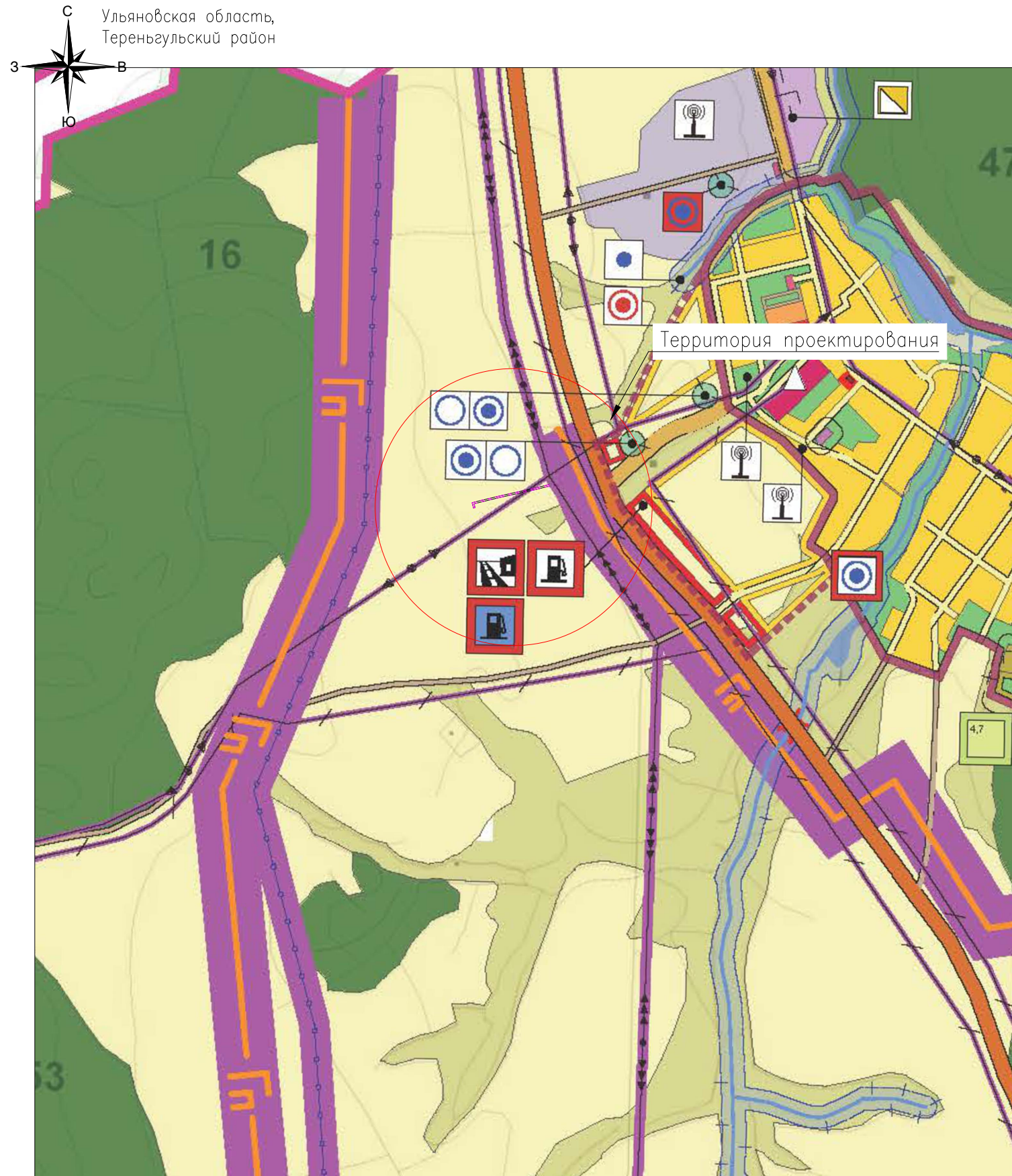
- граница территории, в отношении которой осуществляется подготовка схемы расположения элементов планировочной структуры
- граница зоны планируемого размещения линейного объекта

Примечание:

- Границы зон планируемого размещения линейных объектов, подлежащих реконструкции в связи с изменением их местоположения, отсутствуют;
- Схема подготовлена на основании карты функциональных зон муниципального округа Пуровский район.

00568.ППТЗ – Г.1					
Оснащение ИТСО ГРС Ульяновского ЛПУМГ					
Изм.	Кол.уч	Лист	№гок	Погр.	Дата
Разработал	Енина				10.24
Проверил	Сорокин				10.24
Проект планировки территории. Графическая часть					
Схема расположения элементов планировочной структуры М 1:10 000				Стадия	Лист
					Листов
					1





Согласовано
 Взам. инв. N
 Подп. и дата
 Инв. N подл.

Условные обозначения

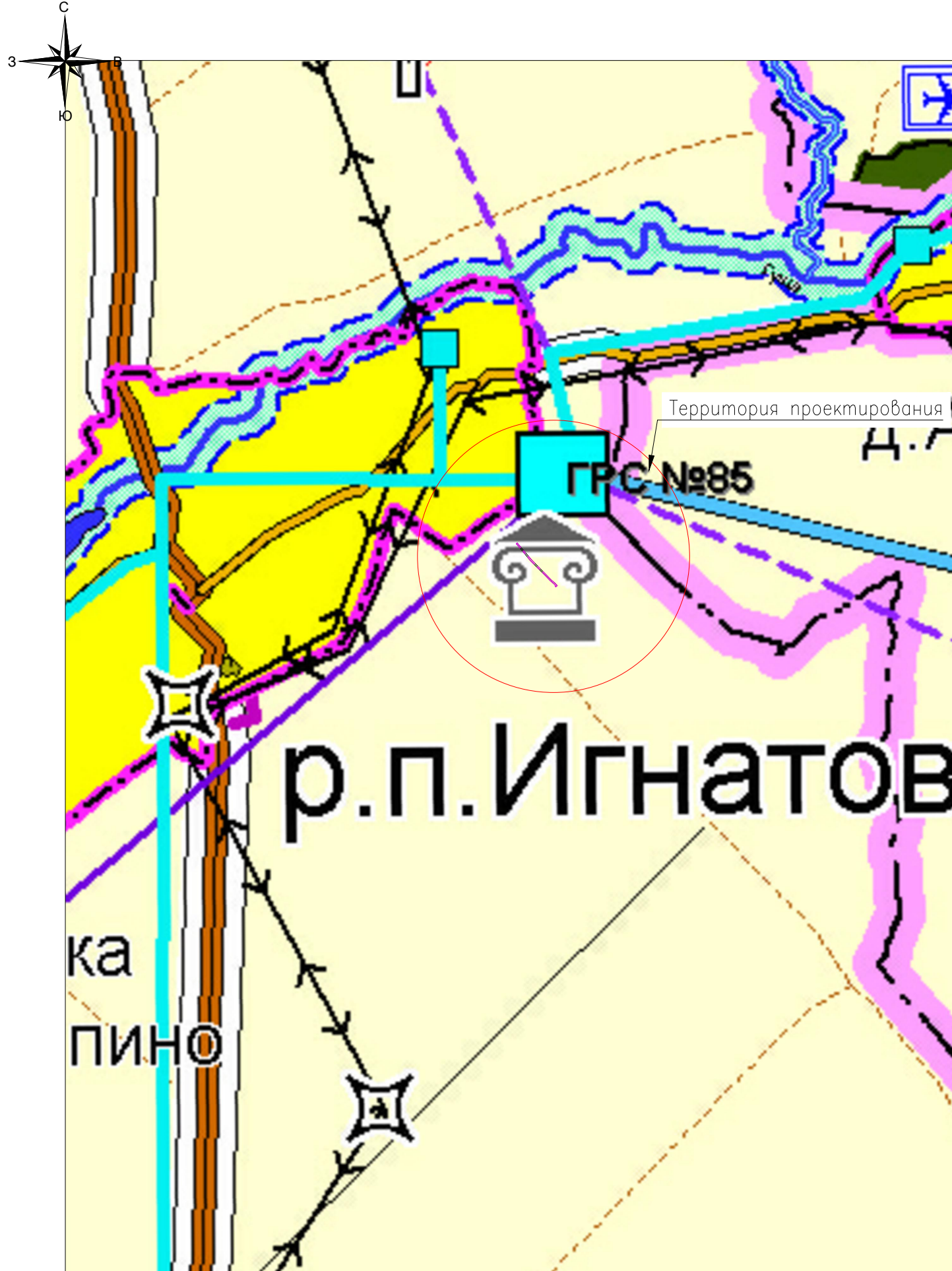
- граница территории, в отношении которой осуществляется подготовка схемы расположения элементов планировочной структуры
- граница зоны планируемого размещения линейного объекта

Примечание:

1. Границы зон планируемого размещения линейных объектов, подлежащих реконструкции в связи с изменением их местоположения, отсутствуют;
2. Схема подготовлена на основании генерального плана муниципального образования "Ясашноташлинское сельское поселение" Тереньгульского района Ульяновской области.

00568.ППТЗ – Г.1					
Оснащение ИТСО ГРС Ульяновского ЛПУМГ					
Изм.	Кол.уч.	Лист	Nгок.	Погр.	Дата
Разработал	Енина				10.24
Проверил	Сорокин				10.24
Проект планировки территории. Графическая часть					
Схема расположения элементов планировочной структуры М 1:20 000					

Ульяновская область,
Майнский район



Условные обозначения

- граница территории, в отношении которой осуществляется подготовка схемы расположения элементов планировочной структуры
- граница зоны планируемого размещения линейного объекта

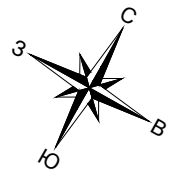
Примечание:

1. Границы зон планируемого размещения линейных объектов, подлежащих реконструкции в связи с изменением их местоположения, отсутствуют;
2. Схема подготовлена на основании схемы территориального планирования Муниципального образования "Майнский район" Ульяновской области.

Согласовано	
Взам. инв. N	
Подп. и дата	
Инв. N подл.	


						00568.ППТЗ – Г.1			
						Оснащение ИТСО ГРС Ульяновского ЛПУМГ			
Изм.	Кол.уч.	Лист	№ док.	Подп.	Дата	Проект планировки территории. Графическая часть	Стадия	Лист	Листов
Разработал	Енина				10.24				1
Проверил	Сорокин				10.24				
						Схема расположения элементов планировочной структуры М 1:25 000			

Самарская область,
Кошкинский район



Условные обозначения

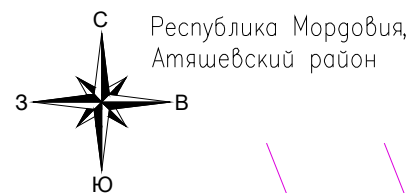
- граница территории, в отношении которой осуществляется подготовка проекта планировки
 - границы зон планируемого размещения линейного объекта
 - контуры существующих объектов капитального строительства
 - граница земельного участка по сведениям ЕГРН
- 63:24:1303007 кадастровый номер и граница кадастрового квартала по сведениям ЕГРН



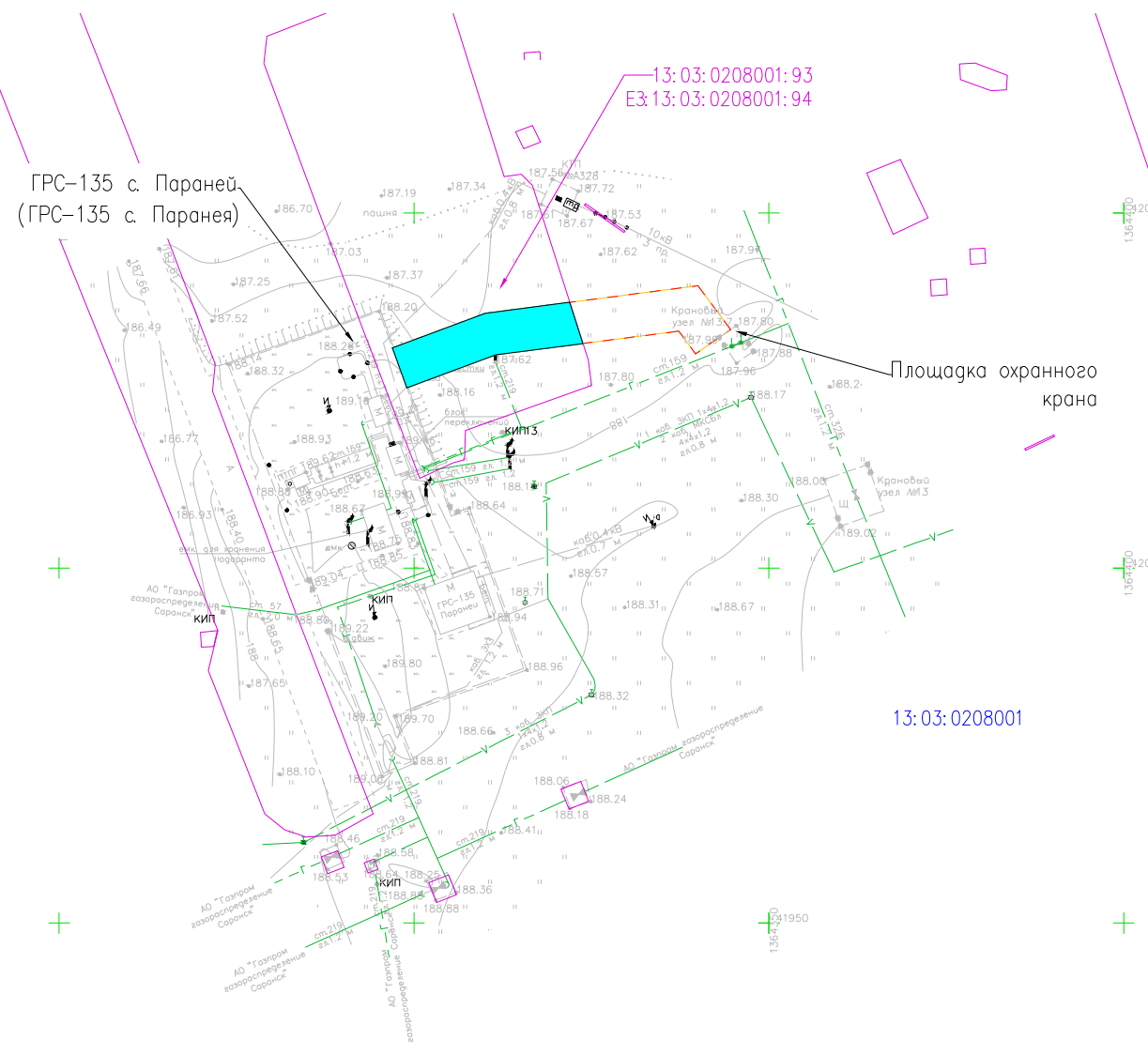
1. Изъятие земельных участков для государственных и муниципальных нужд не предусмотрено;
2. Границы зон планируемого размещения линейных объектов, подлежащих реконструкции в связи с изменением их местоположения, отсутствуют;
3. Существующие сохраняемые объекты капитального строительства, подлежащие сносу или демонтажу и не подлежащих реконструкции в рамках данного проекта планировки, отсутствуют;
4. Границы зон планируемого размещения объектов капитального строительства, установленные ранее утвержденной документацией по планировке территории отсутствуют;
5. Подготовка проекта планировки территории осуществляется на землях неразграниченной государственной собственности кадастровых кварталов 63:24:1204002, 63:24:1303007, категория земель в соответствии со сведениями ЕГРН не установлена.

Согласовано	
Взам. инв. N	
Погр. и дата	
Инв. N подл.	

00568. ППТЗ – Г.2					
Оснащение ИТСО ГРС Ульяновского ЛПУМГ					
Изм.	Кол.уч	Лист	№грок	Погр.	Дата
Разработал	Енина				10.24
Проверил	Сорокин				10.24
Проект планировки территории. Графическая часть					
Схема использования территории в период подготовки проекта планировки территории. М 1:1000					



Республика Мордовия,
Атяшевский район



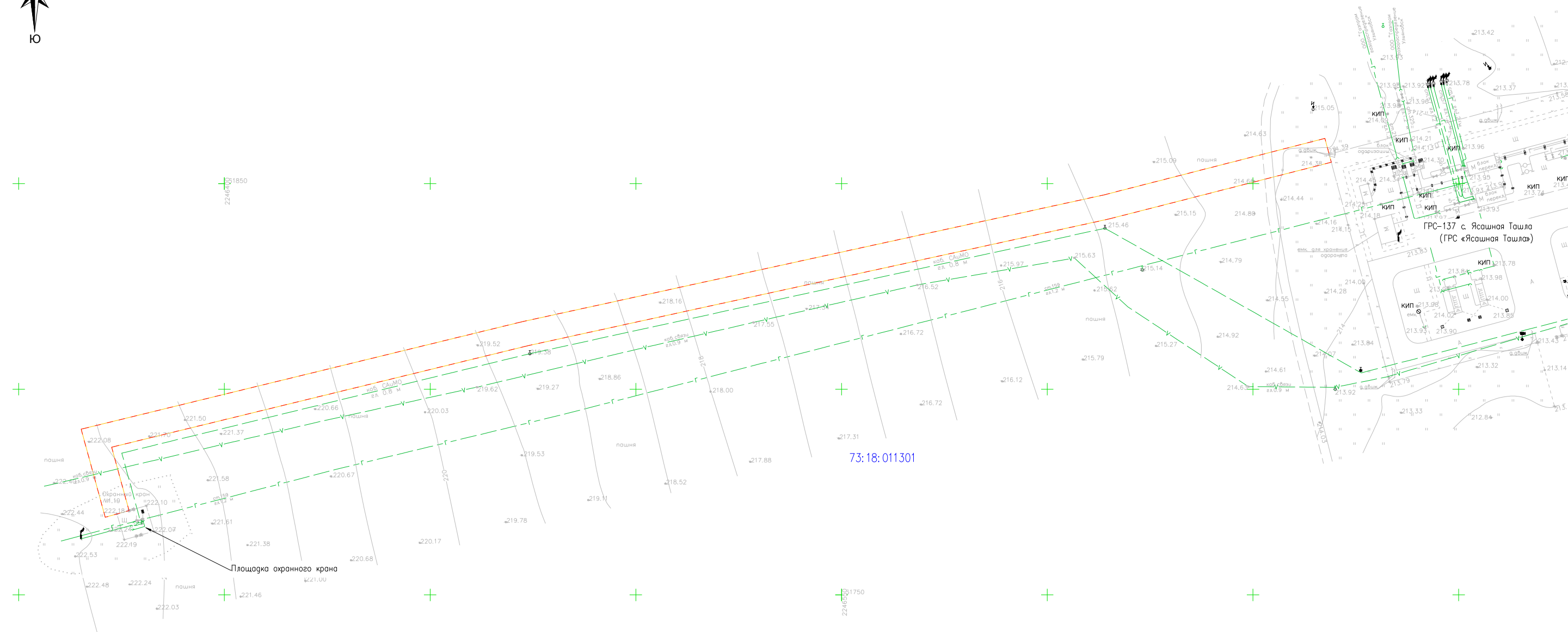
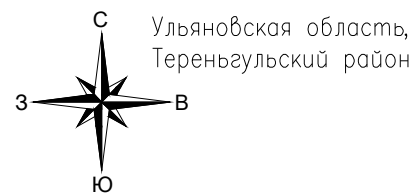
- Условные обозначения
- граница территории, в отношении которой осуществляется подготовка проекта планировки
 - границы зон планируемого размещения линейного объекта
 - контуры существующих объектов капитального строительства
 - 13:03:0208001:94 кадастровый номер и граница земельного участка по сведениям ЕГРН
 - 13:03:0208001 номер кадастрового квартала по сведениям ЕГРН
 - земли промышленности

1. Изъятие земельных участков для государственных и муниципальных нужд не предусмотрено;
2. Границы зон планируемого размещения линейных объектов, подлежащих реконструкции в связи с изменением их местоположения, отсутствуют;
3. Существующие сохраняемые объекты капитального строительства, подлежащие сносу или демонтажу и не подлежащих реконструкции в рамках данного проекта планировки, отсутствуют;
4. Границы зон планируемого размещения объектов капитального строительства, установленные ранее утвержденной документацией по планировке территории отсутствуют;
5. Подготовка проекта планировки территории осуществляется на землях промышленности, а так же в кадастровом квартале 13:03:0208001, категория земель в соответствии со сведениями ЕГРН не установлена.

Согласовано	
Взам. инв. N	
Погр. и дата	
Инв. N подл.	

Кадастровый номер	Категория земель	Разрешенное использование	Сведения о правах	Площадь, кв.м.
13:03:0208001:94	Земли промышленности, энергетики, транспорта, связи, радиовещания, телевидения, информатики, земли для обеспечения космической деятельности, земли обороны, безопасности и земли иного специального назначения	для эксплуатации объектов газоснабжения	Собственность: Российская Федерация. Аренда: Публичное акционерное общество "Газпром". Договор аренды земельного участка, № 533, выдан 11.04.2017. Срок действия с 26.12.2016 по 25.12.2065	1994
13:03:0208001	Не установлена	-	-	-

00568. ППТЗ – Г.2					
Оснащение ИТСО ГРС Ульяновского ЛПУМГ					
Изм.	Кол.уч.	Лист	N док.	Погр.	Дата
Разработал	Енина				10.24
Проверил	Сорокин				10.24
Проект планировки территории. Графическая часть					
				Стадия	Лист
					1
Схема использования территории в период подготовки проекта планировки территории. М 1:1000					



73:18:011301

Согласовано	
Взам. инв. N	
Погр. и дата	
Инв. N подл.	

Условные обозначения


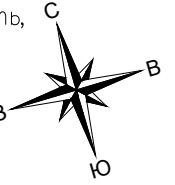
- - - граница территории, в отношении которой осуществляется подготовка проекта планировки
- границы зон планируемого размещения линейного объекта
- - - контуры существующих объектов капитального строительства
- - - кадастровый номер и граница кадастрового квартала по сведениям ЕГРН

1. Изъятие земельных участков для государственных и муниципальных нужд не предусмотрена;
2. Границы зон планируемого размещения линейных объектов, подлежащих реконструкции в связи с изменением их местоположения, отсутствуют;
3. Существующие сохраняемые объекты капитального строительства, подлежащие сносу или демонтажу и не подлежащие реконструкции в рамках данного проекта планировки, отсутствуют;
4. Границы зон планируемого размещения объектов капитального строительства, установленные ранее утвержденной документацией по планировке территории отсутствуют;
5. Подготовка проекта планировки территории осуществляется на землях неразграниченной государственной собственности кадастровом квартале 73:18:011301, категория земель в соответствии со сведениями ЕГРН не установлена.

						00568. ППТЗ – Г.2			
						Оснащение ИТСО ГРС Ульяновского ЛПУМГ			
Изм.	Кол.уч	Лист	№ док.	Погр.	Дата	Проект планировки территории. Графическая часть	Стадия	Лист	Листов
Разработал	Енина				10.24				1
Проверил	Сорокин				10.24				
						Схема использования территории в период подготовки проекта планировки территории. М 1:1000			

ГРС-85 р.ц. Игнатовка (ГРС-85 р.п. Игнатовка)

Ульяновская область,
Майнский район



Условные обозначения

- граница территории, в отношении которой осуществляется подготовка проекта планировки
- границы зон планируемого размещения линейного объекта
- контуры существующих объектов капитального строительства
- граница земельного участка по сведениям ЕГРН
- кадастровый номер и граница кадастрового квартала по сведениям ЕГРН

73:07:070803

Площадка охранного крана

Согласовано	
Взам. инв. N	
Попр. и дата	
Инв. N подл.	

1. Изъятие земельных участков для государственных и муниципальных нужд не предусмотрена;
2. Границы зон планируемого размещения линейных объектов, подлежащих реконструкции в связи с изменением их местоположения, отсутствуют;
3. Существующие сохраняемые объекты капитального строительства, подлежащие сносу или демонтажу и не подлежащие реконструкции в рамках данного проекта планировки, отсутствуют;
4. Границы зон планируемого размещения объектов капитального строительства, установленные ранее утвержденной документацией по планировке территории отсутствуют;
5. Подготовка проекта планировки территории осуществляется на землях неразграниченной государственной собственности кадастровом квартале 73:07:070803, категория земель в соответствии со сведениями ЕГРН не установлена.

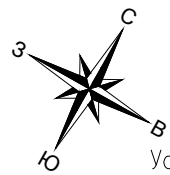
00568. ППТЗ – Г.2

Оснащение ИТСО ГРС Ульяновского ЛПУМГ












Изм.	Кол.уч	Лист	№ док.	Подп.	Дата				
Разработал	Енина				10.24	Проект планировки территории. Графическая часть	Стадия	Лист	Листов
Проверил	Сорокин				10.24				1
						Схема использования территории в период подготовки проекта планировки территории. М 1:1000			


Самарская область,
Кошкинский район

ГРС-117 р.ц Кошки (ГРС-117 с. Кошки)



Условные обозначения:




-  граница территории, в отношении которой осуществляется подготовка проекта планировки территории
-  границы зон планируемого размещения линейного объекта
-  граница ЗОУИТ, установленная в соответствии с законодательством РФ 63:24-7.445 Производственная зона, зона инженерной и транспортной инфраструктур
-  граница ЗОУИТ, установленная в соответствии с законодательством РФ 63:24-6.372 Охранная зона линий и сооружений связи и линий и сооружений радиоразвязки
-  граница ЗОУИТ, установленная в соответствии с законодательством РФ 63:24-7.457 Зона сельскохозяйственного использования
-  граница ЗОУИТ, установленная в соответствии с законодательством РФ 63:24-6.411 Охранная зона инженерных коммуникаций
-  граница ЗОУИТ, установленная в соответствии с законодательством РФ 63:24-6.18 Охранная зона инженерных коммуникаций
-  граница ЗОУИТ, установленная в соответствии с законодательством РФ 63:24-6.43 Охранная зона инженерных коммуникаций
-  граница ЗОУИТ, установленная в соответствии с законодательством РФ 63:24-6.410 Охранная зона инженерных коммуникаций
-  граница зоны с особыми условиями использования территорий, подлежащая установлению в связи с размещением линейного объекта (охранная зона линий и сооружений связи)
-  номер характерной точки границы зон с особыми условиями использования территорий, подлежащей установлению в связи с размещением линейного объекта (охранная зона линий и сооружений связи)



Примечание:

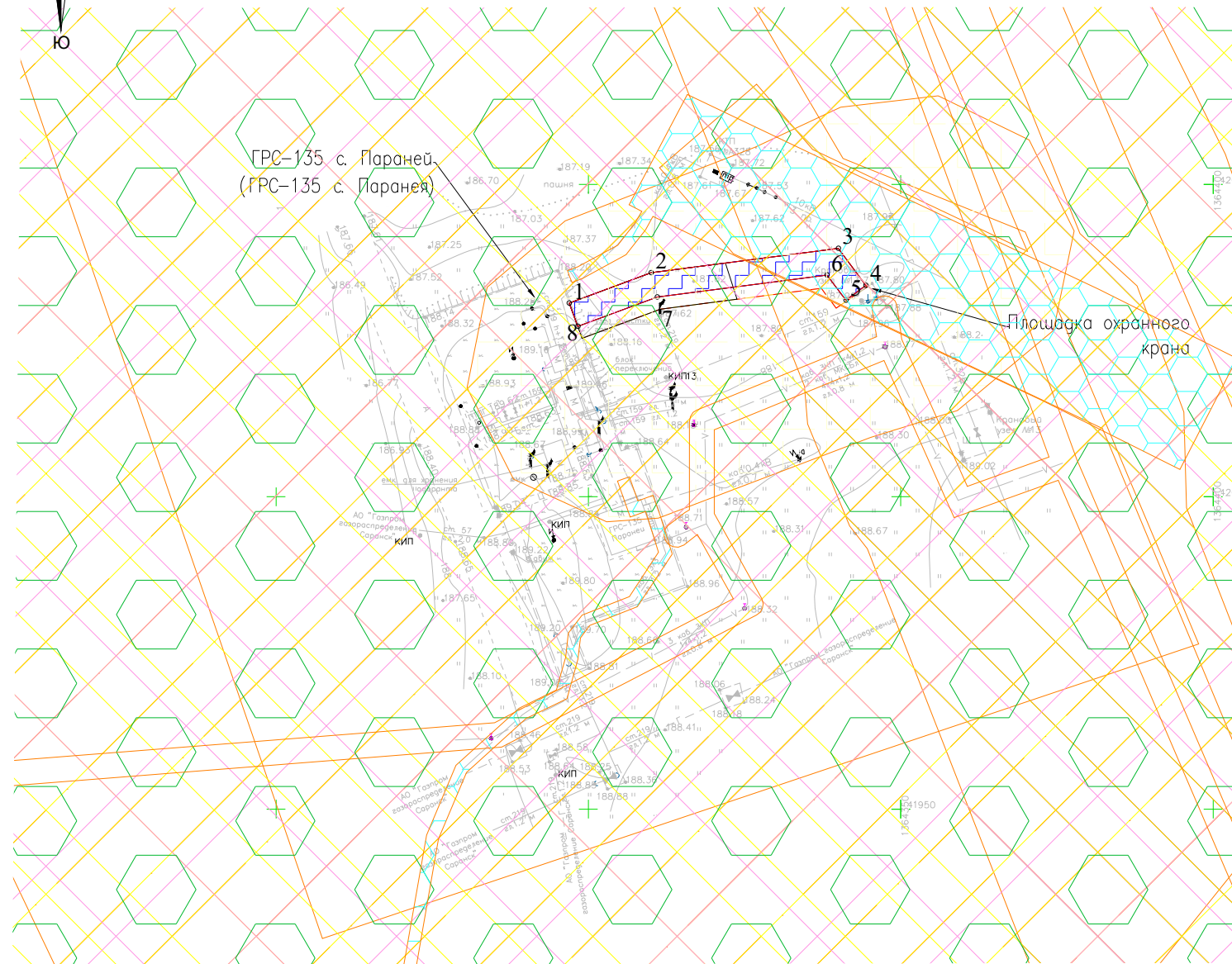
1. Границы зон планируемого размещения линейных объектов, подлежащих реконструкции в связи с изменением их местоположения отсутствуют;
2. Границы зон планируемого размещения линейных объектов, подлежащих изменению в связи с размещением линейного объекта отсутствуют;
3. Границы зон с особыми условиями использования территорий, подлежащих изменению в связи с размещением линейных объектов, подлежащих установлению, изменению в связи с размещением линейных объектов, подлежащих реконструкции в связи с их переносом из зон планируемого размещения линейных объектов либо в границах зон планируемого размещения линейных объектов отсутствуют;
4. Особо охраняемые природные территории федерального, регионального и местного значения отсутствуют согласно письму Министерства природных ресурсов и экологии Российской Федерации № 15-47/10213 от 30.04.2020, письму Министерства лесного хозяйства, охраны окружающей среды и природопользования Самарской области № МЛХ-03-03/6143 от 03.04.2024, письму Администрации муниципального района Кошкинский Самарской области № 01-13/61 от 08.04.2024;
6. Согласно письму Министерства лесного хозяйства, охраны окружающей среды и природопользования Самарской области № МЛХ-03-03/6143 от 03.04.2024 отсутствуют земли лесного фонда;
7. Иные границы зон с особыми условиями использования территории отсутствуют.

Согласовано	
Взам. инв. N	
Погр. и дата	
Инв. N подл.	













00568. ППТЗ – Г.3					
Оснащение ИТСО ГРС Ульяновского ЛПУМГ					
Изм.	Кол.уч	Лист	N док.	Погр.	Дата
Разработал	Енина				10.24
Проверил	Сорокин				10.24
Проект планировки территории. Графическая часть					
Схема границ зон с особыми условиями использования территорий, особо охраняемых природных территорий, лесничеств. М 1:1000				Стадия	Лист
				Листов	1
					



Республика Мордовия,
Атяшевский район






Условные обозначения:

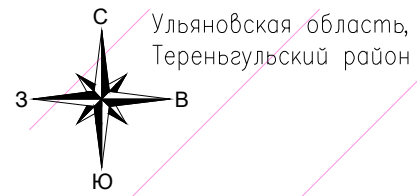
-  граница территории, в отношении которой осуществляется подготовка проекта планировки территории
-  границы зон планируемого размещения линейного объекта
-  граница ЗОУИТ, установленная в соответствии с законодательством РФ 13:03-6.28 Охранная зона инженерных коммуникаций
-  граница ЗОУИТ, установленная в соответствии с законодательством РФ 13:03-6.219 Охранная зона инженерных коммуникаций
-  граница ЗОУИТ, установленная в соответствии с законодательством РФ 13:03-6.9 Охранная зона инженерных коммуникаций
-  граница ЗОУИТ, установленная в соответствии с законодательством РФ 13:03-7.155 Производственная зона, зона инженерной и транспортной инфраструктур
-  граница ЗОУИТ, установленная в соответствии с законодательством РФ 13:03-6.20 Охранная зона инженерных коммуникаций
-  граница ЗОУИТ, установленная в соответствии с законодательством РФ 13:03-6.299 Иные зоны с особыми условиями использования территории
-  граница ЗОУИТ, установленная в соответствии с законодательством РФ 13:03-6.298 Иные зоны с особыми условиями использования территории
-  граница ЗОУИТ, установленная в соответствии с законодательством РФ 13:03-6.298 Иные зоны с особыми условиями использования территории
-  граница зоны с особыми условиями использования территорий, подлежащая установлению в связи с размещением линейного объекта (охранная зона линий и сооружений связи)
-  номер характерной точки границы зон с особыми условиями использования территорий, подлежащей установлению в связи с размещением линейного объекта (охранная зона линий и сооружений связи)

Примечание:

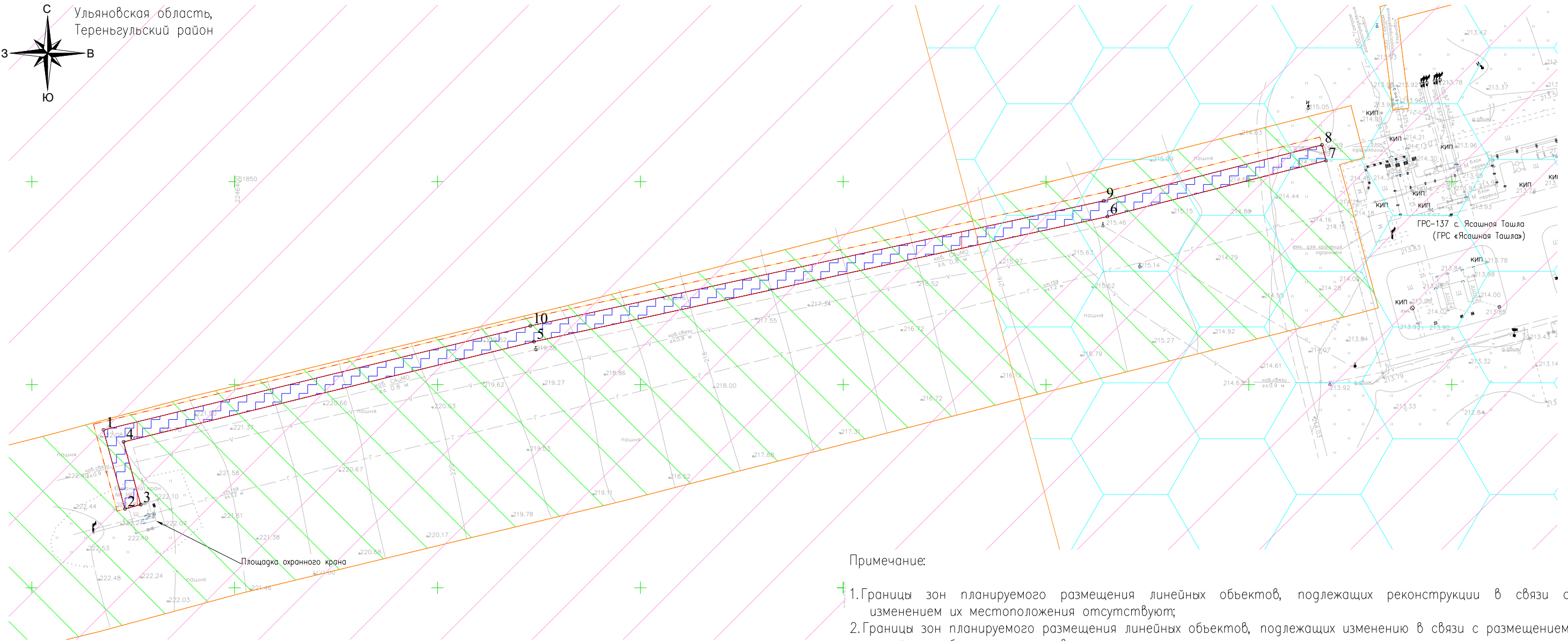
1. Границы зон планируемого размещения линейных объектов, подлежащих реконструкции в связи с изменением их местоположения отсутствуют;
2. Границы зон планируемого размещения линейных объектов, подлежащих изменению в связи с размещением линейного объекта отсутствуют;
3. Границы зон с особыми условиями использования территорий, подлежащих изменению в связи с размещением линейных объектов, подлежащих установлению, изменению в связи с размещением линейных объектов либо в границах зон планируемого размещения линейных объектов отсутствуют;
4. Особо охраняемые природные территории федерального, регионального и местного значения отсутствуют согласно письму Министерства природных ресурсов и экологии Российской Федерации № 15-47/10213 от 30.04.2020, письму Министерства лесного хозяйства, охраны окружающей среды и природопользования республики Мордовия № 1564 от 27.03.2024, письму Администрации Сабанчеевского сельского поселения Атяшевского муниципального района Республики Мордовия № 40 от 21.03.2024;
5. Согласно письму Министерства лесного хозяйства, охраны окружающей среды и природопользования республики Мордовия № 1564 от 27.03.2024 отсутствуют земли лесного фонда;
6. Иные границы зон с особыми условиями использования территории отсутствуют.

Согласовано	
Взам. инв. N	
Подп. и дата	
Инв. N подл.	



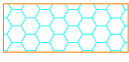



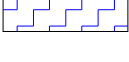
						00568. ППТЗ – Г.3			
						Оснащение ИТСО ГРС Ульяновского ЛПУМГ			
Изм.	Кол.уч	Лист	№ док.	Подп.	Дата	Проект планировки территории. Графическая часть	Стадия	Лист	Листов
Разработал	Енина				10.24				1
Проверил	Сорокин				10.24				
						Схема границ зон с особыми условиями использования территорий, особо охраняемых природных территорий, лесничеств. М 1:1000			
									



Ульяновская область,
Тереньгульский район






Условные обозначения:

-  граница территории, в отношении которой осуществляется подготовка проекта планировки территории
-  границы зон планируемого размещения линейного объекта
-  граница ЗОУИТ, установленная в соответствии с законодательством РФ 73:18-6.3 Охранная зона инженерных коммуникаций
-  граница ЗОУИТ, установленная в соответствии с законодательством РФ 73:18-6.1 Охранная зона инженерных коммуникаций
-  граница ЗОУИТ, установленная в соответствии с законодательством РФ 73:18-6.305 Охранная зона инженерных коммуникаций
-  граница зоны с особыми условиями использования территорий, подлежащая установлению в связи с размещением линейного объекта (охранная зона линий и сооружений связи)
-  номер характерной точки границы зон с особыми условиями использования территорий, подлежащей установлению в связи с размещением линейного объекта (охранная зона линий и сооружений связи)


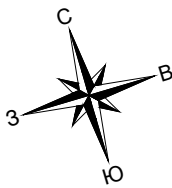
Примечание:

1. Границы зон планируемого размещения линейных объектов, подлежащих реконструкции в связи с изменением их местоположения отсутствуют;
2. Границы зон планируемого размещения линейных объектов, подлежащих изменению в связи с размещением линейного объекта отсутствуют;
3. Границы зон с особыми условиями использования территорий, подлежащих изменению в связи с размещением линейных объектов, подлежащих реконструкции в связи с их переносом из зон планируемого размещения линейных объектов либо в границах зон планируемого размещения линейных объектов отсутствуют;
4. Особо охраняемые природные территории федерального, регионального и местного значения отсутствуют согласно письму Министерства природных ресурсов и экологии Российской Федерации № 15-61/7227-ОГ от 23.04.2024, письму Министерства природных ресурсов и экологии Ульяновской области "73-ИОГВ-10-08/6162исх, письму Администрации муниципального образования "Тереньгульский район Ульяновской области" № 73-иомсу-18.01/1009 от 29.03.2024;
5. Согласно письму Министерства природных ресурсов и экологии Ульяновской области № 73-ИОГВ-10-07/2732исх от 15.04.2024 отсутствуют земли лесного фонда;
6. Иные границы зон с особыми условиями использования территории отсутствуют.











Согласовано	
Взам. инв. N	
Погр. и дата	
Инв. N подл.	

						00568. ППТЗ – Г.3			
						Оснащение ИТСО ГРС Ульяновского ЛПУМГ			
Изм.	Кол.уч	Лист	№ док.	Погр.	Дата	Проект планировки территории. Графическая часть	Стадия	Лист	Листов
Разработал	Енина				10.24				
Проверил	Сорокин				10.24				1
						Схема границ зон с особыми условиями использования территорий, особо охраняемых природных территорий, лесничеств. М 1:1000			
									
						Формат А3			

Ульяновская область,
Майнский район






Условные обозначения:

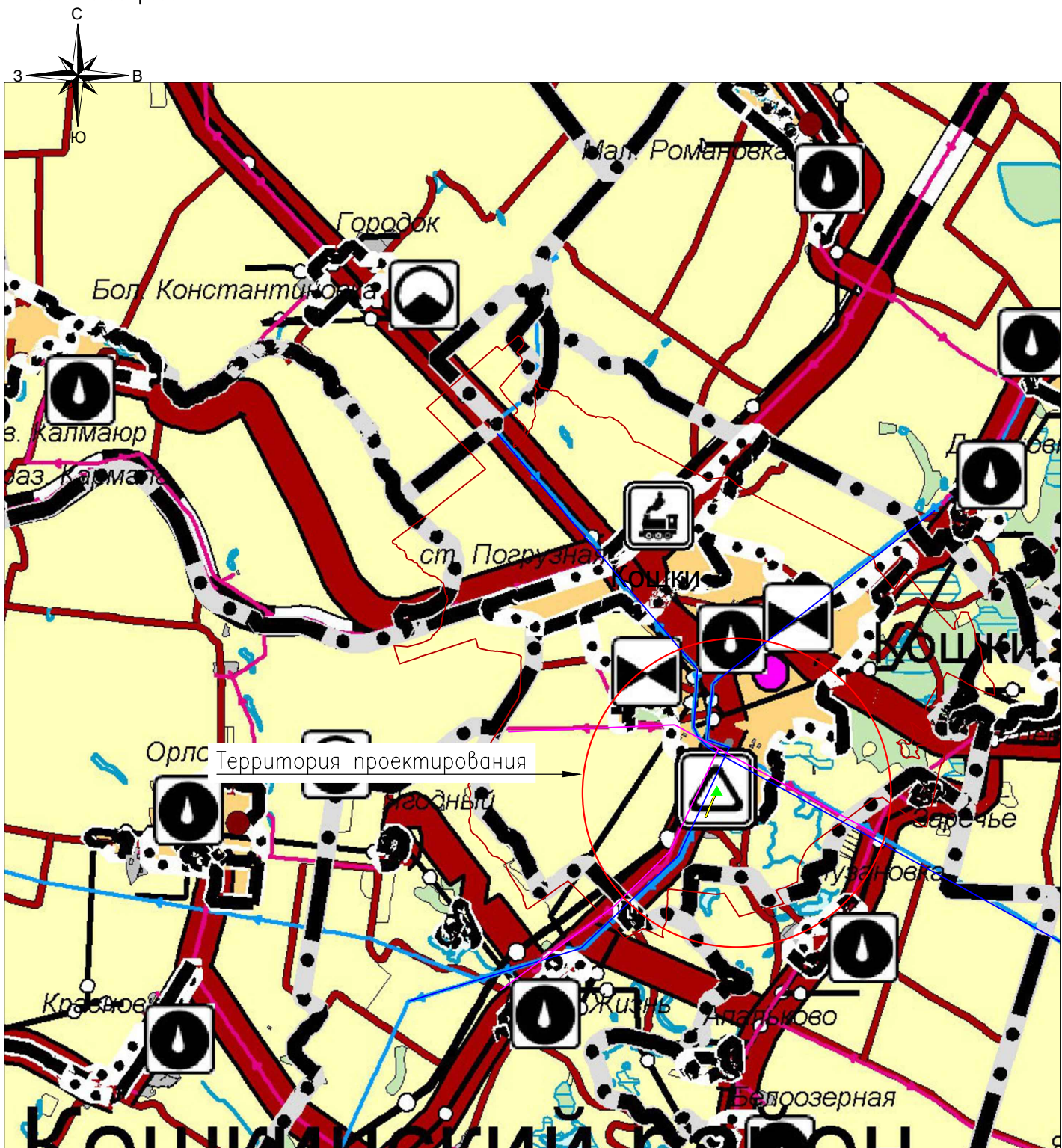
-  граница территории, в отношении которой осуществляется подготовка проекта планировки территории
-  границы зон планируемого размещения линейного объекта
-  граница ЗОУИТ, установленная в соответствии с законодательством РФ 73:07-6.129 Охранная зона инженерных коммуникаций
-  граница ЗОУИТ, установленная в соответствии с законодательством РФ 73:07-6.250 Охранная зона инженерных коммуникаций
-  граница ЗОУИТ, установленная в соответствии с законодательством РФ 73:07-6.251 Охранная зона инженерных коммуникаций
-  граница ЗОУИТ, установленная в соответствии с законодательством РФ 73:07-6.307 Охранная зона инженерных коммуникаций
-  граница ЗОУИТ, установленная в соответствии с законодательством РФ 73:00-6.518 Зона публичного сервитута
-  граница ЗОУИТ, установленная в соответствии с законодательством РФ 73:07-6.306 Охранная зона инженерных коммуникаций
-  граница зоны с особыми условиями использования территорий, подлежащая установлению в связи с размещением линейного объекта (охранная зона линий и сооружений связи)
-  1 номер характерной точки границы зон с особыми условиями использования территорий, подлежащей установлению в связи с размещением линейного объекта (охранная зона линий и сооружений связи)

Примечание:

1. Границы зон планируемого размещения линейных объектов, подлежащих реконструкции в связи с изменением их местоположения отсутствуют;
2. Границы зон планируемого размещения линейных объектов, подлежащих изменению в связи с размещением линейного объекта отсутствуют;
3. Границы зон с особыми условиями использования территорий, подлежащих изменению в связи с размещением линейных объектов, подлежащих реконструкции в связи с их переносом из зон планируемого размещения линейных объектов либо в границах зон планируемого размещения линейных объектов отсутствуют;
4. Особо охраняемые природные территории федерального, регионального и местного значения отсутствуют согласно письму Министерства природных ресурсов и экологии Российской Федерации № 15-61/7227-ОГ от 23.04.2024, письму Министерства природных ресурсов и экологии Ульяновской области № 73-ИОГВ-10-08/6162исх, письму Администрации муниципального образования "Майнский район" № 73-ИОМСУ-07.01/1098исх от 22.03.2024
5. Согласно письму Министерства природных ресурсов и экологии Ульяновской области № 73-ИОГВ-10-07/2732исх от 15.04.2024 отсутствуют земли лесного фонда;
6. Иные границы зон с особыми условиями использования территории отсутствуют.

Согласовано	
Взам. инв. N	
Подп. и дата	
Инв. N подл.	

00568. ППТЗ – Г.3					
Оснащение ИТСО ГРС Ульяновского ЛПУМГ					
Изм.	Кол.уч.	Лист	N док.	Подп.	Дата
					10.24
					10.24
Проект планировки территории. Графическая часть					
			Стадия	Лист	Листов
					1
Схема границ зон с особыми условиями использования территорий, особо охраняемых природных территорий, лесничеств. М 1:1000					
					



Условные обозначения

Примечание:

1. Чертеж разработан на основании карты планируемого размещения объектов регионального значения трубопроводного транспорта, инженерной инфраструктуры и объектов предупреждения чрезвычайных ситуаций межмуниципального и регионального характера Самарской области.
2. Линейные объекты, подлежащие реконструкции в связи с изменением их местоположения, отсутствуют. Границы зон планируемого размещения данных линейных объектов не устанавливаются.

— граница территории, в отношении которой осуществляется подготовка проекта планировки

— граница зоны планируемого размещения линейного объекта

Потенциально опасные объекты, которые могут стать источником чрезвычайных ситуаций

- ▲ существующая ГРС
- магистральный газопровод
- ЛЭП 10 кВ

Условные обозначения

- Существующие**
- Границы границ административно-территориального деления Российской Федерации
 - Границы муниципального района
 - Границы городского округа
 - Границы городского поселения
 - Границы сельского поселения
 - Границы населенного пункта
 - Населенные пункты
 - Город, областной центр
 - САМАРА
 - Город, административный центр в составе городского округа
 - НОВОКУЙБЫШЕВСК
 - Город, административный центр городского поселения
 - НЕФТЕГОРСК
 - Административный центр муниципального района
 - ШЕНТАЛА
 - Поселок городского типа
 - ПЕТРА-ДУБРАВА
 - Административный центр поселения
 - Новосеймино
 - Земли по категориям
 - Земли населенных пунктов
 - Земли промышленности, застройки
 - Земли сельскохозяйственного назначения
 - Земли водного фонда
 - Земли лесного фонда
 - Железнодорожные пути
 - Железнодорожный путь общего пользования
 - Объекты железнодорожного транспорта
 - Железнодорожный вокзал
 - Железнодорожная станция
 - Водный транспорт
 - Речной порт
 - Пункт пропуска через Государственную границу
 - Пункт пропуска через Государственную границу
 - Автомобильные дороги
 - Автомобильные дороги федерального значения
 - Автомобильные дороги регионального или межмуниципального значения
 - Автомобильные дороги местного значения
 - Магистральные трубопроводы для транспортировки жидких и газообразных углеводородов
 - Магистральный нефтепровод
 - Магистральный газопровод
 - Газопровод распределительный
 - Газораспределительная станция
 - Объекты добычи и транспортировки жидких углеводородов
 - Нефтедранилище (резервуарный парк)
 - Доживная насосная станция
 - Линия электропередачи (ЛЭП)
 - ЛЭП 500 кВ
 - ЛЭП 220 кВ
 - ЛЭП 110 кВ
 - ЛЭП 35 кВ
 - ЛЭП 10 кВ
 - ЛЭП 6 кВ
 - Электрические подстанции
 - Теплоэлектростанция (ТЭЦ)
 - Электростанция гидроэлектрическая (ГЭС)
 - Электростанция
 - Электрическая подстанция 500 кВ
 - Электрическая подстанция 220 кВ
 - Электрическая подстанция 110 кВ
 - Электрическая подстанция 35 кВ
 - Объекты водоснабжения
 - Водозабор
 - Природный выход подземных вод (родник)
 - Объекты водоотведения
 - Очистные сооружения
- Планируемые/Реконструируемые**
- Земли по категориям
 - Земли населенных пунктов
 - Земли промышленности, застройки
 - Земли сельскохозяйственного назначения
 - Земли водного фонда
 - Земли лесного фонда
 - Железнодорожные пути
 - Железнодорожный путь общего пользования
 - Объекты железнодорожного транспорта
 - Железнодорожный вокзал
 - Железнодорожная станция
 - Водный транспорт
 - Речной порт
 - Пункт пропуска через Государственную границу
 - Пункт пропуска через Государственную границу
 - Автомобильные дороги
 - Автомобильные дороги федерального значения
 - Автомобильные дороги регионального или межмуниципального значения
 - Автомобильные дороги местного значения
 - Магистральные трубопроводы для транспортировки жидких и газообразных углеводородов
 - Магистральный нефтепровод
 - Магистральный газопровод
 - Газопровод распределительный
 - Газораспределительная станция
 - Объекты добычи и транспортировки жидких углеводородов
 - Нефтедранилище (резервуарный парк)
 - Доживная насосная станция
 - Линия электропередачи (ЛЭП)
 - ЛЭП 500 кВ
 - ЛЭП 220 кВ
 - ЛЭП 110 кВ
 - ЛЭП 35 кВ
 - ЛЭП 10 кВ
 - ЛЭП 6 кВ
 - Электрические подстанции
 - Теплоэлектростанция (ТЭЦ)
 - Электростанция гидроэлектрическая (ГЭС)
 - Электростанция
 - Электрическая подстанция 500 кВ
 - Электрическая подстанция 220 кВ
 - Электрическая подстанция 110 кВ
 - Электрическая подстанция 35 кВ
 - Объекты водоснабжения
 - Водозабор
 - Природный выход подземных вод (родник)
 - Объекты водоотведения
 - Очистные сооружения

Планируемые объекты регионального значения на территории Самарской области

Объекты трубопроводного транспорта и инженерной инфраструктуры

- Электростанция
- Электростанция солнечная
- Электрические подстанции
- Электрическая подстанция 110 кВ
- Электрическая подстанция 35 кВ
- Электрическая подстанция 6 кВ
- Трансформаторная подстанция (ТП)
- Линия электропередачи (ЛЭП)
- ЛЭП 110 кВ
- Магистральные трубопроводы для транспортировки жидких и газообразных углеводородов
- Магистральный нефтепровод
- Магистральный газопровод
- Газопровод распределительный
- Объекты добычи и транспортировки газа
- Газораспределительная станция (ГРС)
- Пункт редуцирования газа
- Распределительные трубопроводы для транспортировки газа
- Газопровод распределительный высокого давления
- Газопровод распределительный среднего давления
- Газопровод распределительный низкого давления
- Газопровод промышленный (газопровод подкачения)
- Объекты добычи и транспортировки жидких углеводородов
- Фонд скважин
- Доживная насосная станция
- Установка предварительного сброса воды
- Цех добычи нефти
- Трубопроводы жидких углеводородов
- Нефтепровод подводный (промысловый)
- Нефтепровод проточный
- Объекты водоснабжения
- Насосная станция
- Объекты водоотведения
- Очистные сооружения
- Канализационная насосная станция
- Линия связи
- Линейно-кабельное сооружение связи
- Гидротехнические сооружения
- Водоподпорные и водопорные гидротехнические сооружения
- Регулиционные и выправительные гидротехнические сооружения
- Водоподающие гидротехнические сооружения
- Объекты инженерной защиты от опасных геологических процессов
- Сооружения для защиты берегов
- Объекты единой государственной системы предупреждения и ликвидации чрезвычайных ситуаций
- Объекты обеспечения пожарной безопасности
- Объекты лесопожарной охраны

Согласовано
Взам. инв. N
Подп. и дата
Инв. N подл.

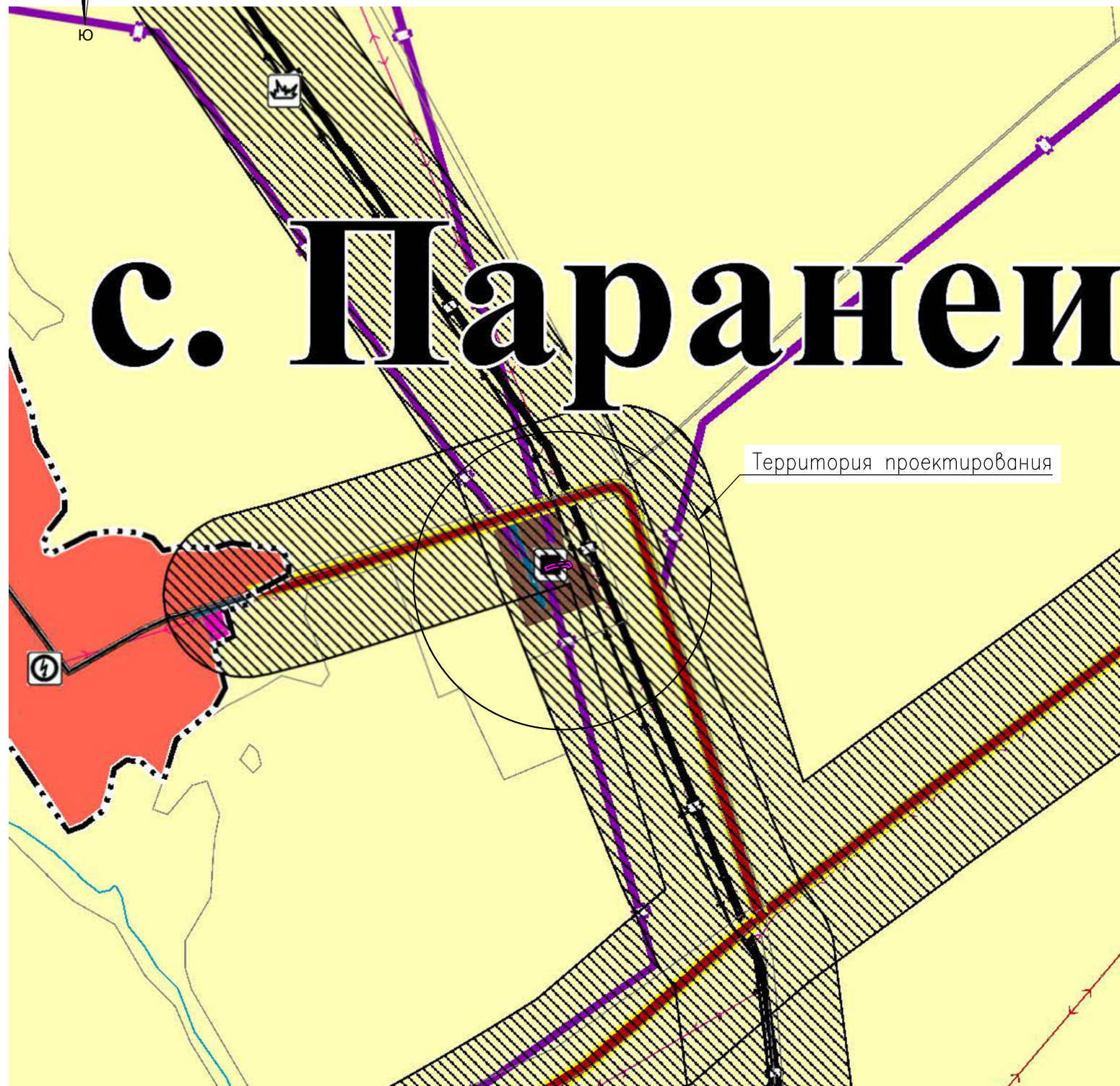
00568. ППТЗ – Г.4

Оснащение ИТСО ГРС Ульяновского ЛПУМГ

Изм.	Кол.уч.	Лист	Ндоп.	Подп.	Дата	Проект планировки территории. Графическая часть	Стадия	Лист	Листов
Разработал	Енина				10.24				
Проверил	Сорокин				10.24				1

Схема границ территорий, подверженных риску возникновения чрезвычайных ситуаций природного и техногенного характера
М 1:5 000





с. Паранея

Планир. к реконстр.	Планир. к размещению	Сущест. и строящиеся	Условные обозначения:
Границы единиц административно-территориального деления Российской Федерации			
Граница муниципального района			
Граница сельского поселения			
Граница населенных пунктов			
Граница земельных участков			
Функциональные зоны			
Жилая зона			
Общественно-деловые зоны			
Производственная зона			
Зона транспортной инфраструктуры			
Зоны сельскохозяйственного использования			
Производственная зона сельскохозяйственных предприятий			
Зона лесов			
Зона кладбищ			
Зоны рекреационного назначения			
Поверхностные водные объекты			
Водоток (река, ручей)			
Водоем (озеро, пруд, обводненный карьер, водохранилище)			
Объекты транспортной инфраструктуры			
Автомобильные дороги			
Автомобильные дороги регионального и межмуниципального значения			
Автомобильные дороги местного значения			
Улично-дорожная сеть сельского населенного пункта			
Улицы в жилой застройке			
Остановочные пункты общественного пассажирского транспорта			
Остановочный пункт			
Искусственные дорожные сооружения			
Мостовое сооружение			

Гидротехнические сооружения		Водопроточные гидротехнические сооружения
		Водобросные и водопропускные гидротехнические сооружения (в том числе сопрягающие)
Сети водоснабжения		Напорный водопровод
Объекты водоснабжения		Водозабор
		Водонапорная башня
		Артезианская скважина
Линии электропередач		Линия электропередач 35кВ
		Линия электропередач 10кВ
Магистральные трубопроводы для транспортировки жидких и газообразных углеводородов		Магистральный газопровод
Распределительные трубопроводы для транспортировки газа		Газопровод распределительный высокого давления
Сети электросвязи		Линия связи
Объекты добычи и транспортировки газа		Пункт регулирования газа (ПРГ)
Объекты трубопроводного транспорта и инженерной инфраструктуры		
Электрические подстанции		Трансформаторная подстанция (ТП)
		Электрическая подстанция 35кВ
Территории, подверженные риску возникновения чрезвычайных ситуаций природного и техногенного характера		
Территории, подверженные риску возникновения чрезвычайных ситуаций природного характера		Территории, подверженные риску возникновения чрезвычайных ситуаций природного характера
Территории, подверженные риску возникновения чрезвычайных ситуаций техногенного характера		Территории, подверженные риску возникновения чрезвычайных ситуаций техногенного характера
Объекты единой государственной системы предупреждения и ликвидации чрезвычайных ситуаций		Объекты обеспечения пожарной безопасности

Согласовано

Взам. инв. N

Подп. и дата

Инв. N подл.

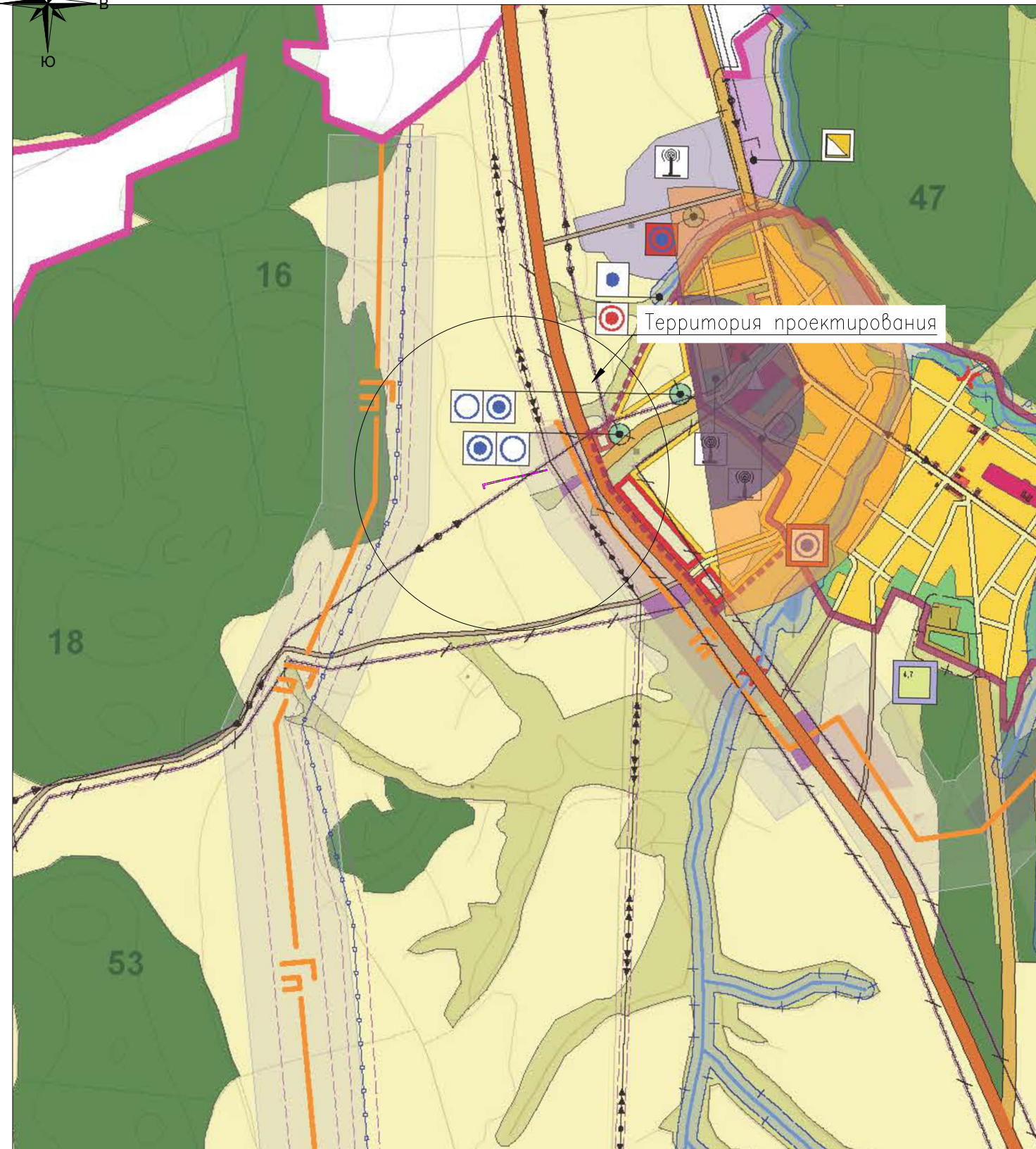
Условные обозначения

- граница территории, в отношении которой осуществляется подготовка проекта планировки
- граница зоны планируемого размещения линейного объекта

Примечание:

- Чертеж разработан на основании карты границ территорий подверженных риску возникновения чрезвычайных ситуаций природного и техногенного характера Сабанчеевского сельского поселения Атяшевского муниципального района Республики Мордовия;
- Линейные объекты, подлежащие реконструкции в связи с изменением их местоположения, отсутствуют. Границы зон планируемого размещения данных линейных объектов не устанавливаются.

						00568. ППЗ – Г.4			
						Оснащение ИТСО ГРС Ульяновского ЛПУМГ			
Изм.	Кол.уч	Лист	Ндок.	Подп.	Дата	Проект планировки территории. Графическая часть	Стадия	Лист	Листов
Разработал	Енина				10.24				1
Проверил	Сорокин				10.24				
						Схема границ территорий, подверженных риску возникновения чрезвычайных ситуаций природного и техногенного характера М 1:5 000			



Условные обозначения		Зона инженерной инфраструктуры	
Границы		Электроснабжение	
	Граница муниципального района		высоковольтные линии электропередач:
	Граница поселения		220 кВ
	Граница населенного пункта		110 кВ
	Проектируемая граница населенного пункта		35 кВ (проектируемые)
			10 кВ
			10 кВ (проектируемые)
			Объекты связи
			сельские АТС
			Антенно-мачтовые сооружения сотовой связи
			Волоконно-оптическая линия связи
			Газоснабжение
			ГРП - газораспределительный пункт,
			распределительный газопровод
			распределительный газопровод проектируемый
			Водоснабжение
			Водозабор подземный
			Водозабор наземный (каптаж)
			Водонапорная башня
			Водозабор подземный (реконструкция)
			Не действующая скважина
			Нефтяная отрасль
			Нефтепровод
			Зоны территорий, подверженных риску возникновения ЧС
			Зона заражения хлором
			Зона заражения аммиаком
			Зона возможного поражения
			Зона транспортной инфраструктуры
			территории объектов железнодорожного транспорта
			железная дорога
			мост автомобильный
			мост пешеходный
			Автодороги
			областного значения
			местного значения
			прочие

Согласовано	
Взам. инв. N	
Погр. и дата	
Инв. N подл.	

Условные обозначения

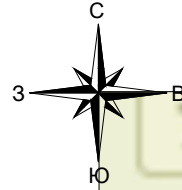
граница территории, в отношении которой осуществляется подготовка проекта планировки

граница зоны планируемого размещения линейного объекта

Примечание:

- Чертеж разработан на основании схемы границ территорий, подверженных риску возникновения чрезвычайных ситуаций, муниципального образования "Ясашноташлинское сельское поселение" Тереньгульского района Ульяновской области;
- Линейные объекты, подлежащие реконструкции в связи с изменением их местоположения, отсутствуют. Границы зон планируемого размещения данных линейных объектов не устанавливаются.

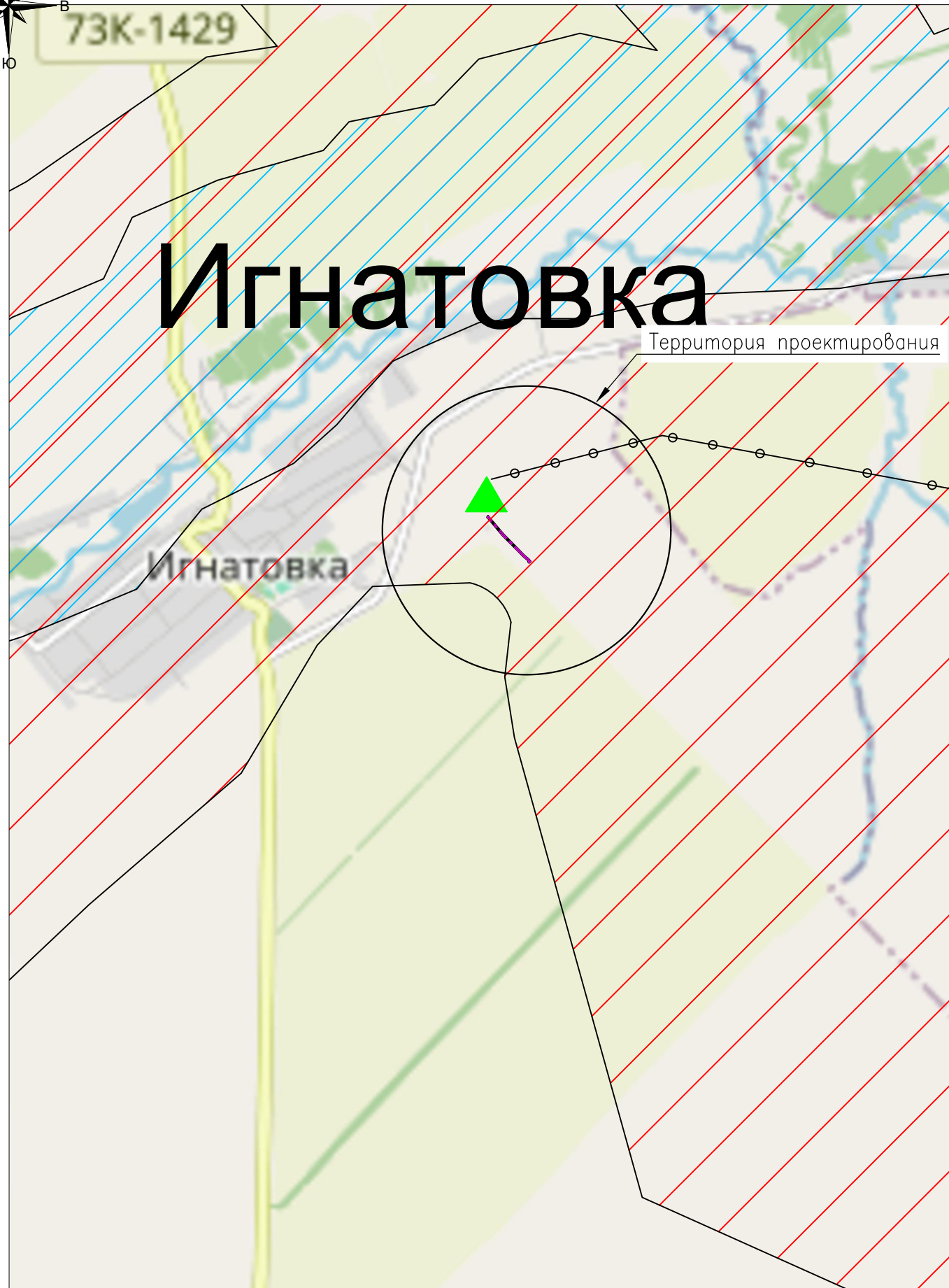
00568. ППТЗ – Г.4						Оснащение ИТСО ГРС Ульяновского ЛПУМГ		
Изм.	Кол.уч	Лист	№гок	Погр.	Дата	Проект планировки территории. Графическая часть		
Разработал	Енина				10.24	Стадия	Лист	Листов
Проверил	Сорокин				10.24			1
Схема границ территорий, подверженных риску возникновения чрезвычайных ситуаций природного и техногенного характера								
М 1:25 000						Формат А3		



73К-1429

Игнатовка

Территория проектирования



Примечание:

1. Границы зон планируемого размещения линейных объектов, подлежащих реконструкции в связи с изменением их местоположения, отсутствуют;
2. Схема подготовлена на основании карты территорий, подверженных риску возникновения чрезвычайных ситуаций природного и техногенного характера Ульяновской области.

Условные обозначения

- граница территории, в отношении которой осуществляется подготовка схемы расположения элементов планировочной структуры
- граница зоны планируемого размещения линейного объекта

Территории, подверженные риску возникновения чрезвычайных ситуаций природного характера

- Территории, подверженные опасным геологическим процессам
- Территории, подверженные опасным гидрологическим процессам

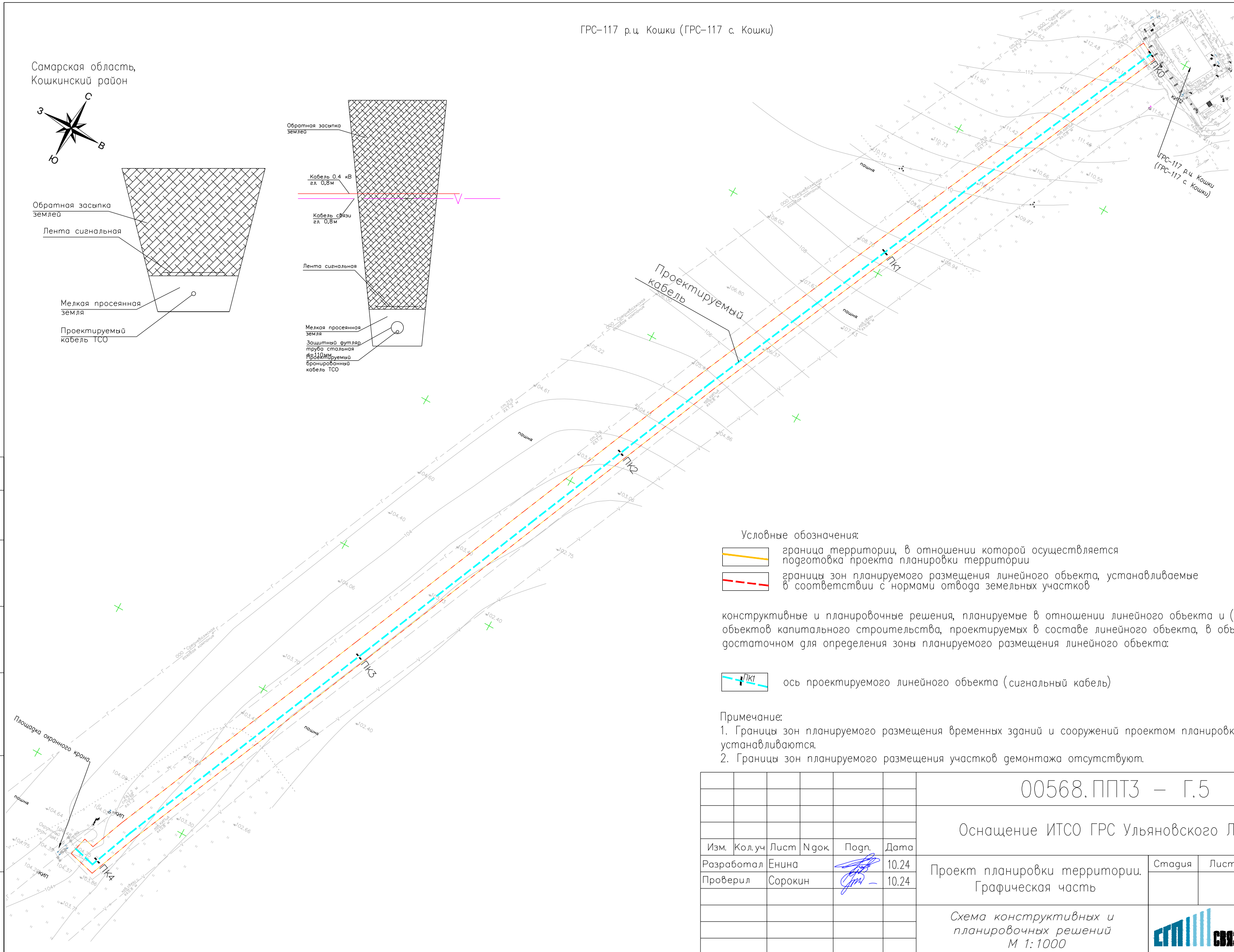
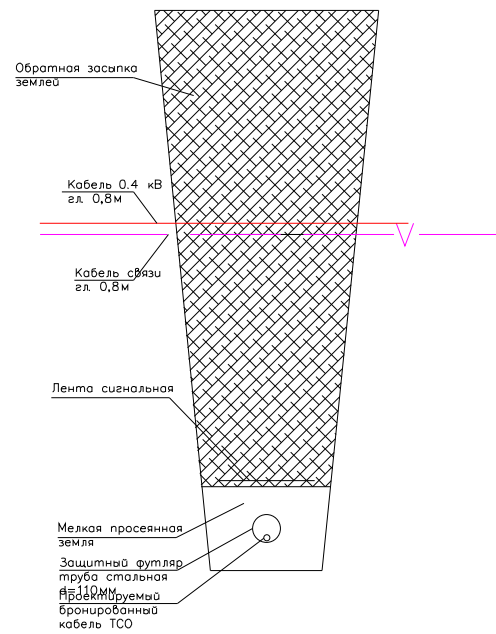
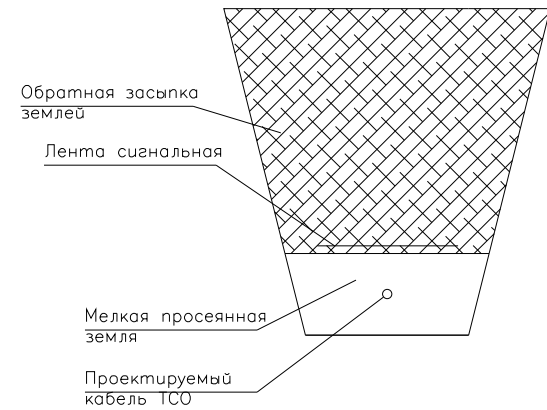
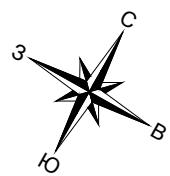
Потенциально опасные объекты, которые могут стать источником чрезвычайных ситуаций

- существующая ГРС
- магистральный газопровод

Согласовано	
Взам. инв. N	
Подп. и дата	
Инв. N подл.	

						00568. ППТЗ – Г.4			
						Оснащение ИТСО ГРС Ульяновского ЛПУМГ			
Изм.	Кол.уч	Лист	Идок.	Подп.	Дата	Проект планировки территории. Графическая часть	Стадия	Лист	Листов
Разработал	Енина				10.24				1
Проверил	Сорокин				10.24				
						Схема границ территорий, подверженных риску возникновения чрезвычайных ситуаций природного и техногенного характера М 1:5 000			

Самарская область,
Кошкинский район



Условные обозначения:

- граница территории, в отношении которой осуществляется подготовка проекта планировки территории
- границы зон планируемого размещения линейного объекта, устанавливаемые в соответствии с нормами отвода земельных участков

конструктивные и планировочные решения, планируемые в отношении линейного объекта и (или) объектов капитального строительства, проектируемых в составе линейного объекта, в объеме, достаточном для определения зоны планируемого размещения линейного объекта:

- ось проектируемого линейного объекта (сигнальный кабель)

Примечание:

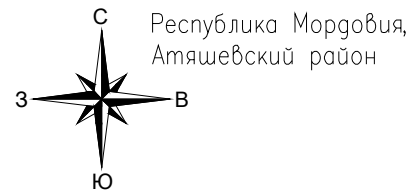
1. Границы зон планируемого размещения временных зданий и сооружений проектом планировки не устанавливаются.
2. Границы зон планируемого размещения участков демонтажа отсутствуют.

Согласовано	
Взам. инв. N	
Погр. и дата	
Инв. N подл.	

00568. ППТЗ – Г.5

Оснащение ИТСО ГРС Ульяновского ЛПУМГ

Изм.	Кол.уч.	Лист	№гоч.	Погр.	Дата	Проект планировки территории. Графическая часть	Стадия	Лист	Листов
Разработал	Енина				10.24				
Проверил	Сорокин				10.24				
<p>Схема конструктивных и планировочных решений М 1:1000</p>									

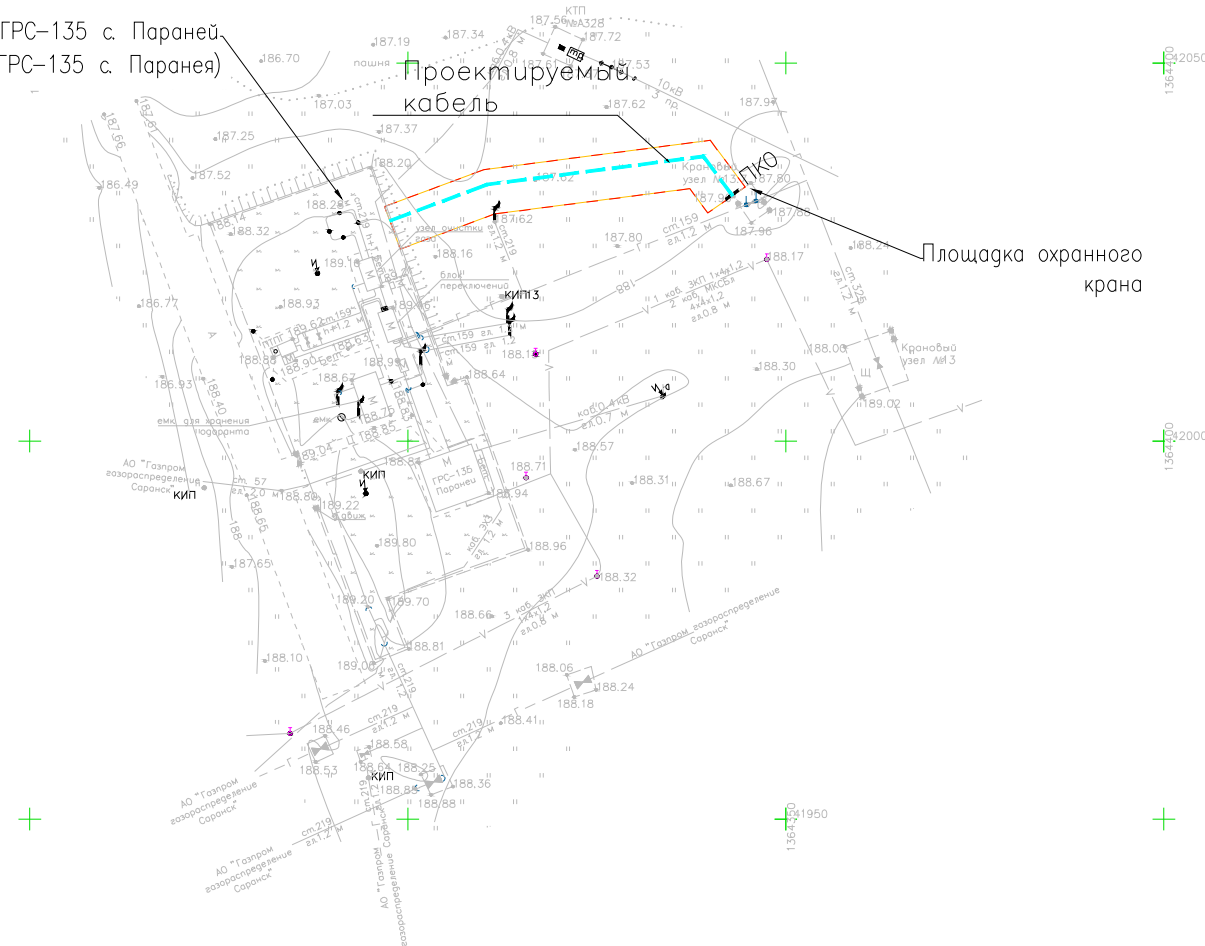


Республика Мордовия,
Атяшевский район

ГРС-135 с. Параней
(ГРС-135 с. Паранея)

Проектируемый
кабель

Площадка охранного
крана



Обратная засыпка
землей

Лента сигнальная

Мелкая просеянная
земля

Проектируемый
кабель ТСО

Обратная засыпка
землей

Кабель 0,4 кВ
гд 0,8м

Кабель связи
гд 0,8м

Лента сигнальная

Мелкая просеянная
земля

Защитный футляр
труба стальная
Проектируемая
бронированная
кабель ТСО

Условные обозначения:



граница территории, в отношении которой осуществляется подготовка проекта планировки территории



границы зон планируемого размещения линейного объекта, устанавливаемые в соответствии с нормами отвода земельных участков



ось проектируемого линейного объекта (сигнальный кабель)

конструктивные и планировочные решения, планируемые в отношении линейного объекта и (или) объектов капитального строительства, проектируемых в составе линейного объекта, в объеме, достаточном для определения зоны планируемого размещения линейного объекта:

Примечание:

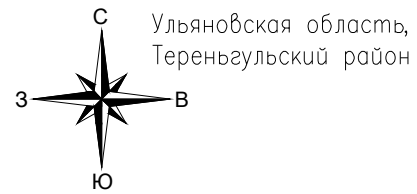
1. Границы зон планируемого размещения временных зданий и сооружений проектом планировки не устанавливаются.
2. Границы зон планируемого размещения участков демонтажа отсутствуют.

Согласовано			
Взам. инв. N			
Подп. и дата			
Инв. N подл.			

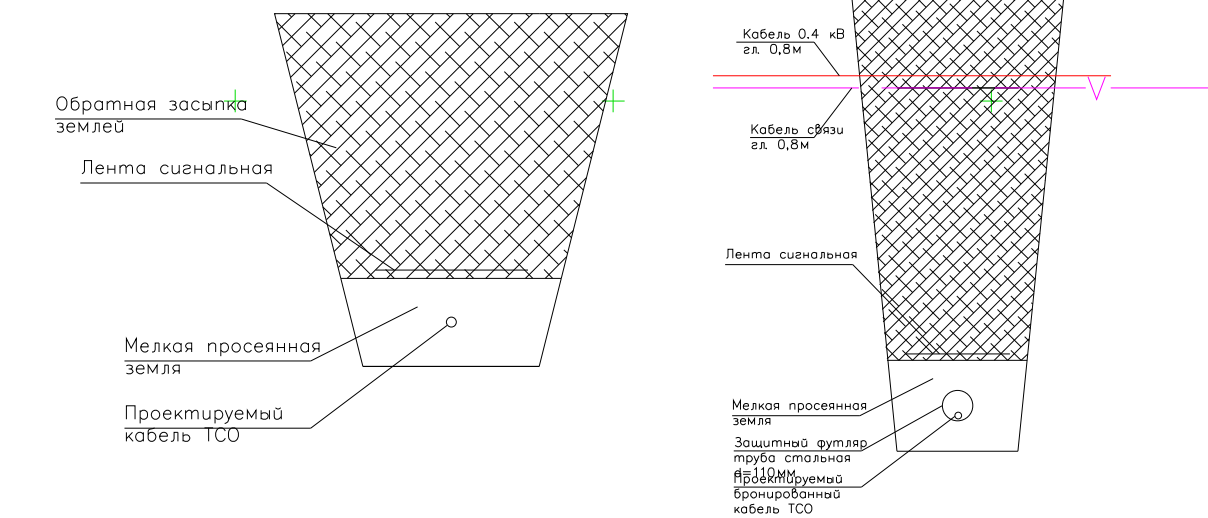
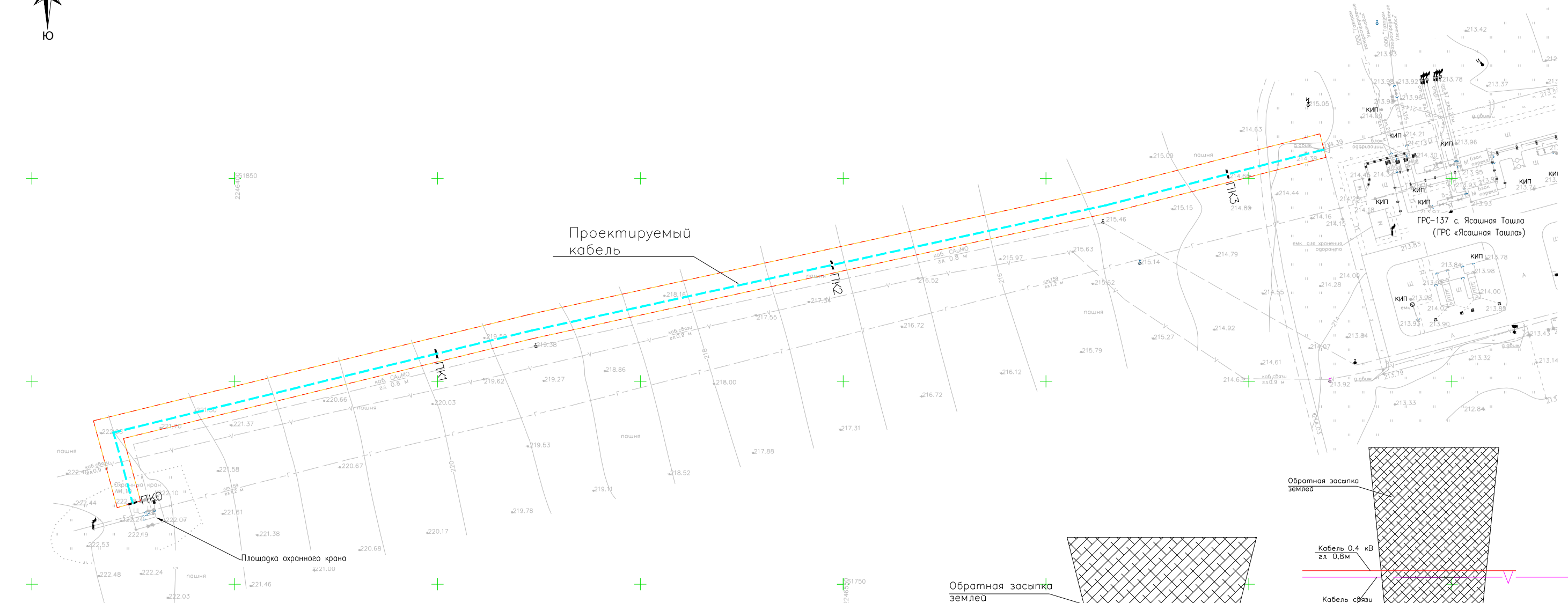
00568. ППТЗ – Г.5

Оснащение ИТСО ГРС Ульяновского ЛПУМГ

Изм.	Кол.уч.	Лист	№ док.	Подп.	Дата	Проект планировки территории. Графическая часть	Стадия	Лист	Листов
Разработал		Енина			10.24				
Проверил		Сорокин			10.24				
<p>Схема конструктивных и планировочных решений М 1:1000</p>									



Ульяновская область,
Тереньгульский район



Условные обозначения:

- граница территории, в отношении которой осуществляется подготовка проекта планировки территории
- границы зон планируемого размещения линейного объекта, устанавливаемые в соответствии с нормами отвода земельных участков

конструктивные и планировочные решения, планируемые в отношении линейного объекта и (или) объектов капитального строительства, проектируемых в составе линейного объекта, в объеме, достаточном для определения зоны планируемого размещения линейного объекта:

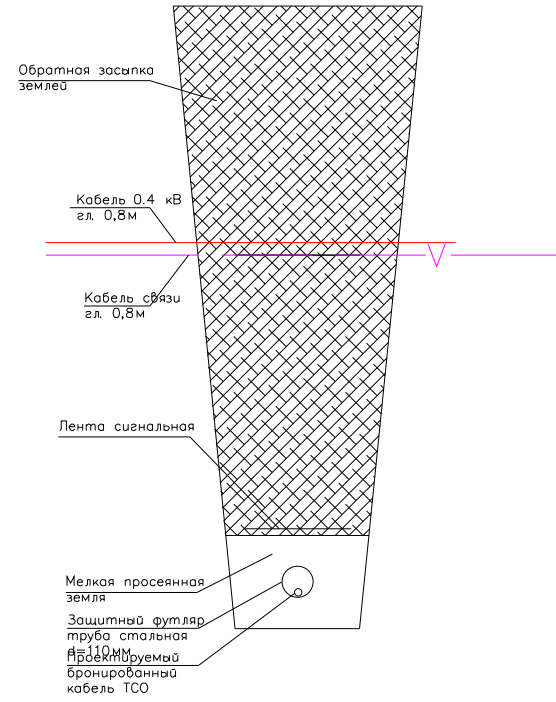
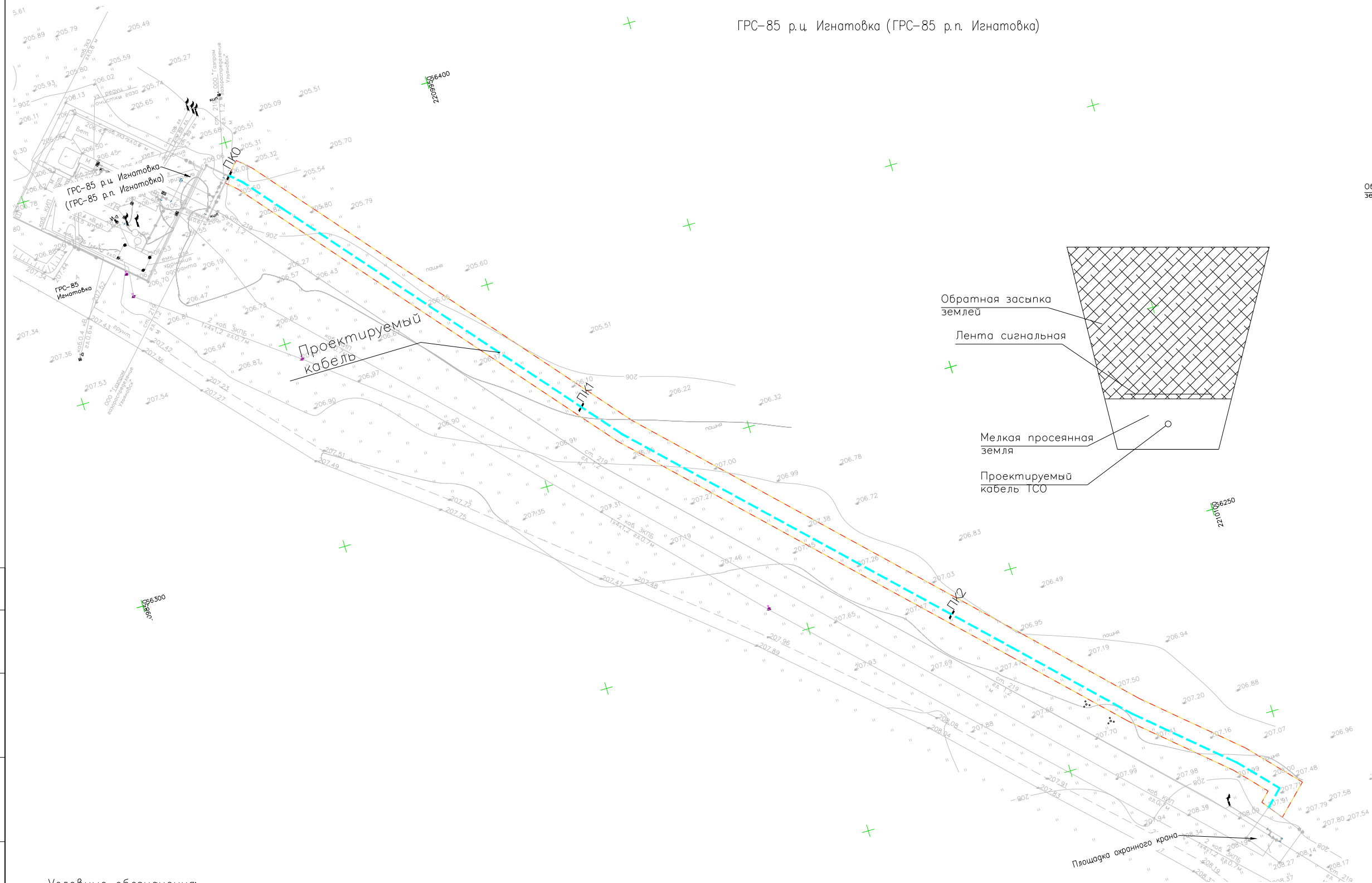
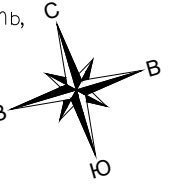
- ось проектируемого линейного объекта (сигнальный кабель)

Примечание:

1. Границы зон планируемого размещения временных зданий и сооружений проектом планировки не устанавливаются.
2. Границы зон планируемого размещения участков демонтажа отсутствуют.

Согласовано	
Взам. инв. N	
Погр. и дата	
Инв. N подл.	

						00568. ППТЗ – Г.5			
						Оснащение ИТСО ГРС Ульяновского ЛПУМГ			
Изм.	Кол.уч	Лист	№ док.	Погр.	Дата	Проект планировки территории. Графическая часть	Стадия	Лист	Листов
Разработал	Енина				10.24				1
Проверил	Сорокин				10.24				
						Схема конструктивных и планировочных решений М 1:1000			



Условные обозначения:

- граница территории, в отношении которой осуществляется подготовка проекта планировки территории
- границы зон планируемого размещения линейного объекта, устанавливаемые в соответствии с нормами отвода земельных участков

конструктивные и планировочные решения, планируемые в отношении линейного объекта и (или) объектов капитального строительства, проектируемых в составе линейного объекта, в объеме, достаточном для определения зоны планируемого размещения линейного объекта:

- ось проектируемого линейного объекта (сигнальный кабель)

Примечание:

1. Границы зон планируемого размещения временных зданий и сооружений проектом планировки не устанавливаются.
2. Границы зон планируемого размещения участков демонтажа отсутствуют.

						00568. ППТЗ – Г.5			
						Оснащение ИТСО ГРС Ульяновского ЛПУМГ			
Изм.	Кол.уч.	Лист	№ док.	Погр.	Дата	Проект планировки территории. Графическая часть	Стадия	Лист	Листов
Разработал	Енина				10.24				1
Проверил	Сорокин				10.24				
						Схема конструктивных и планировочных решений М 1:1000			

Согласовано	
Взам. инв. N	
Погр. и дата	
Инв. N подл.	