









Правила землепользования и застройки
 муниципального образования Гимовское сельское поселение
 Майнского района Ульяновской области.
 Статья 25. Карта градостроительного зонирования.
 9. Карта градостроительного зонирования пос. Путиловка



Условные обозначения

-  граница населенного пункта
-  границы территориальных зон
- Территориальные зоны**
- Жилые зоны**
-  **Ж** зона застройки индивидуальными жилыми домами
- Общественно-деловые зоны**
-  **О-Д** зона делового, общественного и коммерческого назначения
- Зоны сельскохозяйственного использования**
-  **СХ-1** зона сельскохозяйственных угодий
- Рекреационные зоны**
-  **Р** рекреационные зоны
- Границы зон с особыми условиями использования территории**
-  санитарно-защитная зона предприятий и сооружений
-  водоохранная зона водных объектов и прибрежная защитная полоса водных объектов