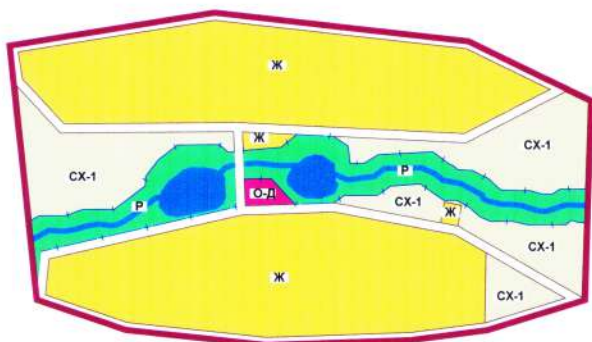




Правила землепользования и застройки
 муниципального образования Гимовское сельское поселение
 Майнского района Ульяновской области.
 Статья 25. Карта градостроительного зонирования.
 6. Карта градостроительного зонирования пос. Кадышевка




Условные обозначения

Границы

-  граница населенного пункта
-  границы территориальных зон

Территориальные зоны

Жилые зоны

-  Ж зона застройки индивидуальными жилыми домами

Общественно-деловые зоны

-  О-Д зона делового, общественного и коммерческого назначения

Зоны сельскохозяйственного использования



-  СХ-1 зона сельскохозяйственных угодий

Рекреационные зоны

-  Р рекреационные зоны

Зоны специального назначения

Границы зон с особыми условиями использования территории

-  санитарно-защитная зона предприятий и сооружений
-  водоохранная зона водных объектов и прибрежная защитная полоса водных объектов