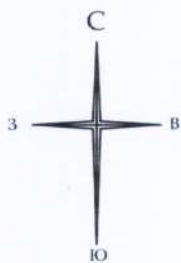




**Правила землепользования и застройки  
муниципального образования "Игнатовское городское поселение"  
Майнского района Ульяновской области.  
Статья 25. Карта градостроительного зонирования.  
6. Карта градостроительного зонирования д. Дедашевка.**



**Условные обозначения**

**Границы**

-  Граница населенного пункта
-  Границы территориальных зон

**Территориальные зоны**

**Жилые зоны**

-  Ж зона застройки индивидуальными жилыми домами


**Зоны сельскохозяйственного использования**

-  СХ-1 зона сельскохозяйственных угодий

**Рекреационные зоны**

-  Р рекреационные зоны

**Границы зон с особыми условиями использования территории**

-  водоохранная зона водных объектов и прибрежная защитная полоса водных объектов

