


**Правила землепользования и застройки  
муниципального образования "Анненковское сельское поселение"  
Майнского района Ульяновской области.**



**Статья 25. Карта градостроительного зонирования.**

**6. Карта градостроительного зонирования пос. Сущевка.**



**Условные обозначения**

Границы


-  Граница населенного пункта
-  Границы территориальных зон

Территориальные зоны

Жилые зоны

-  Ж зона застройки индивидуальными жилыми домами

Общественно-деловые зоны

-  О-Д зона делового, общественного и коммерческого назначения

Рекреационные зоны

-  Р рекреационные зоны

Границы зон с особыми условиями  
использования территории

-  водоохранная зона водных объектов и прибрежная защитная полоса водных объектов

