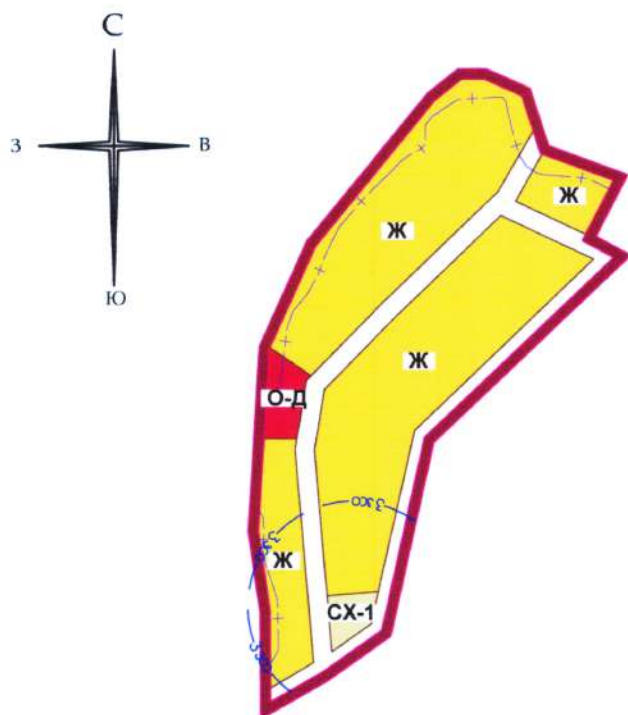




**Правила землепользования и застройки  
муниципального образования "Анненковское сельское поселение"  
Майнского района Ульяновской области.  
Статья 25. Карта градостроительного зонирования.  
3. Карта градостроительного зонирования д. Малое Жеребятниково.**




**Условные обозначения**

**Границы**

-  Граница населенного пункта
-  Границы территориальных зон

**Территориальные зоны**

**Жилые зоны**

-  Ж зона застройки индивидуальными жилыми домами



**Общественно-деловые зоны**

-  О-Д зона делового, общественного и коммерческого назначения

**Зоны сельскохозяйственного использования**

-  СХ-1 зона сельскохозяйственных угодий

**Границы зон с особыми условиями использования территории**

-  водоохранная зона водных объектов и прибрежная защитная полоса водных объектов
-  зона санитарной охраны источников водоснабжения

