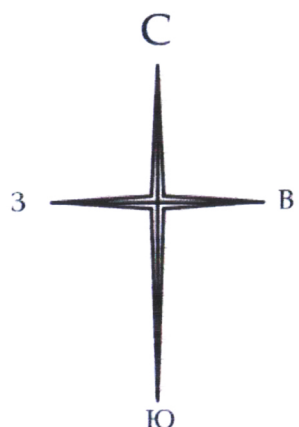




**Правила землепользования и застройки  
муниципального образования "Майнское городское поселение"  
Майнского района Ульяновской области.  
Статья 25. Карта градостроительного зонирования.  
12. Карта градостроительного зонирования д. Тамбы.**




**Условные обозначения**

**Границы**

-  Граница населенного пункта
-  Границы территориальных зон

**Территориальные зоны**


**Жилые зоны**

-  **Ж** зона застройки индивидуальными жилыми домами

**Общественно-деловые зоны**

-  **О-Д** зона делового, общественного и коммерческого назначения

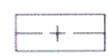
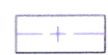

**Зоны сельскохозяйственного использования**

-  **СХ-2.4** зона объектов сельскохозяйственного назначения IV класса опасности СЗЗ -100м.

**Рекреационные зоны**

-  **Р** рекреационные зоны

**Границы зон с особыми условиями использования территории**

-  санитарно-защитная зона предприятий и сооружений
-  водоохранная зона водных объектов и прибрежная защитная полоса водных объектов
-  зона санитарной охраны источников водоснабжения

