

Администрация муниципального образования  
«Майнский район»

# ПОСТАНОВЛЕНИЕ

*4 мая 2021*

№ 592  
Экз. № \_\_\_\_\_

р.п.Майна

О внесении изменений в постановление администрации муниципального образования «Майнский район» от 04.08.2021 № 759

В целях обеспечения охраны окружающей среды и здоровья человека на территории МО «Майнское городское поселение» Майнского района Ульяновской области, в соответствии с Федеральным законом от 06.03.2003 №131-ФЗ «Об общих принципах организации местного самоуправления в Российской Федерации», в соответствии с санитарными правилами и нормами СанПиН 2.1.3684-21 «Санитарно-эпидемиологические требования к содержанию территорий городских и сельских поселений, к водным объектам, питьевой воде и питьевому водоснабжению, атмосферному воздуху, почвам, жилым помещениям, эксплуатации производственных, общественных помещений, организации и проведению санитарно-противоэпидемических (профилактических) мероприятий», а также в связи с разработкой и утверждением территориальной схемы обращения с отходами Ульяновской области Администрация муниципального образования «Майнский район» постановляет:

1. Внести в постановление администрации муниципального образования «Майнский район» от 04.08.2021 № 759 «Об утверждении реестра и схемы мест размещения контейнерных площадок для временного хранения твердых коммунальных отходов на территории муниципального образования «Майнское городское поселение» следующие изменения:

1.1. Постановление дополнить пунктами 3,4 следующего содержания:

«3. Утвердить реестр мест размещения контейнерных площадок для сбора ТКО на территории муниципального образования «Майнское городское поселение» Майнского района Ульяновской области (от юридических лиц и индивидуальных предпринимателей) (приложение №3).

4. Утвердить схему мест размещения контейнерных площадок для сбора ТКО на территории муниципального образования «Майнское городское поселение» Майнского района Ульяновской области (от юридических лиц и индивидуальных предпринимателей) (приложения №4).».

1.2. Пункты 3,4,5 считать соответственно пунктами 5,6,7.

1.3. Приложение № 1 к постановлению изложить в следующей редакции:

*Т99Р МКК*

«ПРИЛОЖЕНИЕ № 1

к постановлению администрации  
муниципального образования  
«Майнский район»

04.08.2021 № 759

Реестр мест размещения контейнерных площадок для сбора ТКО на территории муниципального образования «Майнское городское поселение» Майнского района Ульяновской области (для сбора ТКО от населения)

№ п/п	Данные о нахождении мест накопления ТКО		Данные о технических характеристиках мест (площадок) накопления ТКО		Данные о собственных местах (площадок) накопления (для юр. лиц - полное наименование и номер ЕГРЮЛ, фактический адрес, (для ИП - ФИО, ОГРН, адрес регистрации по месту жительства, для физ. лиц - ФИО, серия, номер и дата выдачи паспорта, адрес регистрации по месту жительства, контактные данные)	Данные об источниках образования ТКО		
	Адрес	географические координаты (широта/долгота)	Площадь, м <sup>2</sup>	Покрытие (грунт, бетон, асфальт, иное)			Количество контейнеров, с указанием объема Планируемые к размещению, шт.	Объем, м <sup>3</sup>
1	ул. Аксакова д.3а р.п. Майна	54.1.18295 / 47.605881	4,5	бетон	2	1	2,2	МО «Майнское городское поселение»
2	ул. Безымянная д.11 р.п. Майна	54.1.25360 / 47.592274	1,5	бетон	1	1	1,1	МО «Майнское городское поселение»
р.п. Майна								

3	пер. Водный д.16, р.п. Майна	54.125772/47.614265	грунт	1,5	1			1,1	МО «Майнское городское поселение»	жилищные
4	ул. Вокзальная д.4а р.п. Майна	54.116152 / 47.617912	бетон	3	1		1	1,1	МО «Майнское городское поселение»	жилищные
5	ул. Ворошилова д.5, р.п. Майна	54.119270, 47.609955	грунт	1,5	1			1,1	МО «Майнское городское поселение»	жилищные
6	ул. Гагарина д.9 р.п. Майна	54.124863/ 47.628823	бетон	3	1		1	1,1	МО «Майнское городское поселение»	жилищные
7	ул. Гая д.1 р.п. Майна	54.107783/47.623002	бетон	3	1			1,1	МО «Майнское городское поселение»	жилищные
8	ул. Гая д.12 р.п. Майна	54.105505 / 47.623244	бетон	1,5	1		1	2,2	МО «Майнское городское поселение»	жилищные
9	ул. 1-я Колхозная д.2 р.п. Майна	54.118101 / 47.614397	бетон	1,5	1			1,1	МО «Майнское городское поселение»	жилищные
10	улица 1-я Колхозная д.23 р.п. Майна	54.119071 / 47.618522	бетон	1,5	1			1,1	МО «Майнское городское поселение»	жилищные
11	ул. 1-я Колхозная д.57 р.п. Майна	54.119960 / 47.624761	бетон	1,5	1			1,1	МО «Майнское городское поселение»	жилищные
12	ул. 1-я Колхозная д.75а р.п. Майна	54.120924/ 47.627824	бетон	1,5	1			1,1	МО «Майнское городское поселение»	жилищные
13	ул. 1-я Колхозная д.81 р.п. Майна	54.121904 / 47.631638	бетон	1,5	1			1,1	МО «Майнское городское поселение»	жилищные
14	ул. 1-я Комсомольская д.30 р.п. Майна	54.122582/ 47.624770	бетон	1,5	1			1,1	МО «Майнское городское поселение»	жилищные
15	ул. 1-я Комсомольская д.5 р.п. Майна	54.121876 / 47.619727	бетон	1,5	1			1,1	МО «Майнское городское поселение»	жилищные
16	ул. 2-я Колхозная д.33 р.п. Майна	54.120883 / 47.622023	бетон	1,5	1			1,1	МО «Майнское городское поселение»	жилищные
17	ул. 2-я Колхозная д.62 р.п. Майна	54.121624 / 47.627076	бетон	3	1		1	1,1	МО «Майнское городское поселение»	жилищные

18	ул. 2-я Комсомольская д.34 р.п. Майна	54.123685 / 47.625606	бетон	3	1		1	1,1	МО «Майнское городское поселение»	жилищные
19	ул. 2-я Комсомольская д.5 р.п. Майна	54.122985/ 47.619389	бетон	1,5	1			1,1	МО «Майнское городское поселение»	жилищные
20	ул. 50 лет ВЛКСМ д.22 р.п. Майна	54.121217 / 47.608275	бетон	1,5	1			1,1	МО «Майнское городское поселение»	жилищные
21	ул. 50 лет ВЛКСМ д.3 р.п. Майна	54.117921 / 47.609381	грунт	1,5	1			1,1	МО «Майнское городское поселение»	жилищные
22	ул. Железнодорожная д.1 р.п. Майна	54.111748 / 47.611829	грунт	1,5	1			1,1	МО «Майнское городское поселение»	жилищные
23	ул. Железнодорожная д.32 р.п. Майна	54.109535 / 47.604920	грунт	1,5	1			1,1	МО «Майнское городское поселение»	жилищные
24	ул. Казанская д.14 р.п. Майна	54.105263 / 47.622016	бетон	1,5	1			1,1	МО «Майнское городское поселение»	жилищные
25	ул. Казанская д.2 р.п. Майна	54.107325 / 47.621168	грунт	1,5	1			1,1	МО «Майнское городское поселение»	жилищные
26	ул. Карамзина д.1 р.п. Майна	54.111047 / 47.612451	бетон	1,5	1			1,1	МО «Майнское городское поселение»	жилищные
27	ул. Карамзина д.30 р.п. Майна	54.108891 / 47.605869	грунт	1,5	1			1,1	МО «Майнское городское поселение»	жилищные
28	ул. Котовского д.1 р.п. Майна	54.110287 / 47.613111	грунт	1,5	1			1,1	МО «Майнское городское поселение»	жилищные
29	ул. Котовского д.35 р.п. Майна	54.108084 / 47.606733	грунт	1,5	1			1,1	МО «Майнское городское поселение»	жилищные
30	ул. Кооперативная д.12 р.п. Майна	54.121944/47.594424	грунт	1,5	1			1,1	МО «Майнское городское поселение»	жилищные
31	ул. Красноармейская д.119 р.п. Майна	54.109961/ 47.617601	бетон	3	2			1,1	МО «Майнское городское поселение»	жилищные
32	ул. Красноармейская д.132 р.п. Майна	54.105170 / 47.619001	бетон	6	4			2,2	МО «Майнское городское поселение»	жилищные

33	ул. Красноармейская д.174 р.п. Майна	54.100391 / 47.620475	бетон	1,5	1		1,1	МО «Майнское городское поселение»	жилищные
34	ул. Красноармейская д.51 переулок р.п. Майна	54.120375 / 47.611570	бетон	3	1	1	1,1	МО «Майнское городское поселение»	жилищные
35	ул. Красноармейская д.11 р.п. Майна	54.122645 / 47.610940	бетон	3	1	1	1,1	МО «Майнское городское поселение»	жилищные
36	ул. Красноармейская д.77 р.п. Майна	54.116103/ 47.614888	бетон	3	1	1	1,1	МО «Майнское городское поселение»	жилищные
37	ул. Ленинская д.1 р.п. Майна	54.115772 / 47.620913	бетон	3	2		2,2	МО «Майнское городское поселение»	жилищные
38	ул. Ленинская д.10 р.п. Майна	54.113828/47.622402	бетон	6	4		4,4	МО «Майнское городское поселение»	жилищные
39	ул. Ленинская д.15 р.п. Майна	54.112437 / 47.624979	бетон	6	4		4,4	МО «Майнское городское поселение»	жилищные
40	ул. Ленинская д.18 р.п. Майна	54.111277 / 47.625281	бетон	4,5	2	1	2,2	МО «Майнское городское поселение»	жилищные
41	ул. Ленинская д.21 р.п. Майна	54.109903/ 47.628183	бетон	3	1	1	1,1	МО «Майнское городское поселение»	жилищные
42	ул. Лесная д.44 р.п. Майна	54.117710/ 47.619466	бетон	3	1	1	1,1	МО «Майнское городское поселение»	жилищные
43	ул. Лесная д.1 р.п. Майна	54.112289 / 47.605374	бетон	1,5	1		1,1	МО «Майнское городское поселение»	жилищные
44	ул. Лесная д.1В р.п. Майна	54.111719 / 47.604049	бетон	3	1	1	1,1	МО «Майнское городское поселение»	жилищные
45	ул. Лесная д.3В р.п. Майна	54.115041 / 47.608753	бетон	1,5	1		1,1	МО «Майнское городское поселение»	жилищные
46	ул. Лесная д.7 р.п. Майна	54.114117/47.609941	бетон	1,5	1		1,1	МО «Майнское городское поселение»	жилищные
47	ул. Лесная д.75 р.п. Майна	54.117998/ 47.622304	бетон	1,5	1		1,1	МО «Майнское городское поселение»	жилищные

48	ул. Лесная д.95 р.п. Майна	54.119161 / 47.626504	бетон	1,5	1		1,1	МО «Майнское городское поселение»	жилищные
49	ул. Матросова д.16 р.п. Майна	54.119309 / 47.588878	бетон	4,5	2	1	2,2	МО «Майнское городское поселение»	жилищные
50	ул. Матросова д.6А р.п. Майна	54.118556 / 47.584463	бетон	3	2		2,2	МО «Майнское городское поселение»	жилищные
51	ул. Мира д.18 р.п. Майна	54.111649 / 47.632660	бетон	1,5	1		1,1	МО «Майнское городское поселение»	жилищные
52	ул. Моткова д.17 р.п. Майна	54.115980 / 47.628706	бетон	1,5	1		1,1	МО «Майнское городское поселение»	жилищные
53	ул. Моткова д.29 р.п. Майна	54.116881 / 47.631839	бетон	3	1	1	1,1	МО «Майнское городское поселение»	жилищные
54	ул. Новая д.1 р.п. Майна	54.120943 / 47.591316	бетон	3	1	1	1,1	МО «Майнское городское поселение»	жилищные
55	ул. Новая д.7 р.п. Майна	54.119046 / 47.593494	бетон	1,5	1		1,1	МО «Майнское городское поселение»	жилищные
56	ул. Парковая д. 5 р.п. Майна	54.124245/47.628732	грунт	6	1		4	МО «Майнское городское поселение»	жилищные
57	ул. П.Морозова д.6 р.п. Майна	54.123263 / 47.590790	бетон	6	2	2	2,2	МО «Майнское городское поселение»	жилищные
58	пер. Победы д.1 р.п. Майна	54.122695 / 47.628701	бетон	3	1	1	1,1	МО «Майнское городское поселение»	жилищные
59	ул. Первомайская д.2 р.п. Майна	54.108788 / 47.619113	бетон	3	2		2,2	МО «Майнское городское поселение»	жилищные
60	ул. Первомайская д.22 р.п. Майна	54.110095 / 47.622734	бетон	4,5	2	1	2,2	МО «Майнское городское поселение»	жилищные
61	ул. Первомайская д.24 р.п. Майна	54.110462/ 47.623555	бетон	4,5	2	1	2,2	МО «Майнское городское поселение»	жилищные
62	ул. Первомайская д.46 р.п. Майна	54.114282 / 47.633252	бетон	3	1	1	1,1	МО «Майнское городское поселение»	жилищные

63	ул. Первомайская д.49 р.п.Майна	54.115573 / 47.630030	бетон	3	1	1	1,1	МО «Майнское городское поселение»	жилищные
64	ул. Первомайская д.53 р.п.Майна	54.114007 / 47.631188	бетон	3	1	1	1,1	МО «Майнское городское поселение»	жилищные
65	ул. Первомайская д.58 р.п.Майна	54.114140 / 47.637379	бетон	3	1	1	1,1	МО «Майнское городское поселение»	жилищные
66	ул. Пионерская д.12 р.п.Майна	54.116979 / 47.629037	бетон	1,5	1		1,1	МО «Майнское городское поселение»	жилищные
67	ул. Пионерская д.2 р.п.Майна	54.116078 / 47.626184	грунт	1,5	1		1,1	МО «Майнское городское поселение»	жилищные
68	ул. Полбина д.11 р.п.Майна	54.112592 / 47.627787	бетон	1,5	1		1,1	МО «Майнское городское поселение»	жилищные
69	ул. Полбина д.1 р.п.Майна	54.114985 / 47.625329	бетон	3	2	1	2,2	МО «Майнское городское поселение»	жилищные
70	ул. Полбина д.1А р.п.Майна	54.115892 / 47.624317	бетон	6	4		4,4	МО «Майнское городское поселение»	жилищные
71	ул. Полбина д.22 р.п.Майна	54.110600 / 47.630067	бетон	1,5	1		1,1	МО «Майнское городское поселение»	жилищные
72	ул. Полевая д.11 р.п.Майна	54.111519 / 47.615109	бетон	3	1	1	1,1	МО «Майнское городское поселение»	жилищные
73	ул. Полевая д.36 р.п.Майна	54.114195 / 47.613652	бетон	1,5	1		1,1	МО «Майнское городское поселение»	жилищные
74	пер. Полевой д.11 р.п.Майна	54.106031 / 47.617324	бетон	6	4		4,4	МО «Майнское городское поселение»	жилищные
75	ул. Почтовая д.28 р.п.Майна	54.117053 / 47.624491	бетон	1,5	1		1,1	МО «Майнское городское поселение»	жилищные
76	ул. Почтовая д.9 р.п.Майна	54.115171 / 47.617597	бетон	4,5	2	1	2,2	МО «Майнское городское поселение»	жилищные
77	ул. Пролетарская д.10 р.п.Майна	54.120265 / 47.617887	грунт	1,5	1		1,1	МО «Майнское городское поселение»	жилищные

78	ул. Пролетарская д.24 р.п.Майна	54.122068 / 47.617340	грунт	1,5	1		1,1	МО «Майнское городское поселение»	жилищные
79	ул. Рабочая д.1 р.п.Майна	54.124389 / 47.612495	бетон	3	1	1	1,1	МО «Майнское городское поселение»	жилищные
80	ул. Рабочая д.5 р.п.Майна	54.124641 / 47.616342	грунт	1,5	1		1,1	МО «Майнское городское поселение»	жилищные
81	ул. Северная д.1 р.п.Майна	54.125795 / 47.613622	бетон	4,5	1	2	1,1	МО «Майнское городское поселение»	жилищные
82	ул. Северная д.21 р.п.Майна	54.126069 / 47.620247	бетон	3	2		2,2	МО «Майнское городское поселение»	жилищные
83	ул. Селиванова д.13а р.п.Майна	54.114485 / 47.620220	бетон	6	3	1	3,3	МО «Майнское городское поселение»	жилищные
84	ул. Селиванова д.4 р.п.Майна	54.112757 / 47.618852	бетон	3	1	1	1,1	МО «Майнское городское поселение»	жилищные
85	ул. Селиванова д.9а р.п.Майна	54.113709 / 47.618192	бетон	3	2		2,2	МО «Майнское городское поселение»	жилищные
86	ул. Советская д.12 р.п.Майна	54.111396 / 47.620864	бетон	4,5	2	1	2,2	МО «Майнское городское поселение»	жилищные
87	ул. Советская д.16 р.п.Майна	54.111134 / 47.619212	грунт	4,5	2	1	2,2	МО «Майнское городское поселение»	жилищные
88	ул. Советская д.31 р.п.Майна	54.108187 / 47.611186	бетон	6	2	2	2,2	МО «Майнское городское поселение»	жилищные
89	ул. Советская д.34 р.п.Майна	54.109814 / 47.615430	бетон	3	1	1	1,1	МО «Майнское городское поселение»	жилищные
90	ул. Советская д.59 р.п.Майна	54.106121 / 47.605219	бетон	6	2	2	2,2	МО «Майнское городское поселение»	жилищные
91	ул. Советская д.68 р.п.Майна	54.100946 / 47.595163	бетон	3	1	1	1,1	МО «Майнское городское поселение»	жилищные
92	ул. Спортивная д.16 р.п.Майна	54.112336 / 47.633644	грунт	1,5	1		1,1	МО «Майнское городское поселение»	жилищные

93	ул. Строителей д.11 р.п.Майна	54.102526 / 47.604202	грунт	1,5	1		1,1	МО «Майнское городское поселение»	жилищные
94	ул. Транспортная д.21 р.п.Майна	54.109179 / 47.623678	бетон	4,5	2	1	2,2	МО «Майнское городское поселение»	жилищные
95	ул. Транспортная д.31 р.п.Майна	54.109331 / 47.626506	бетон	6	2	2	2,2	МО «Майнское городское поселение»	жилищные
96	ул. Тополиная д.1 р.п.Майна	54.103685 / 47.602927	грунт	1,5	1		1,1	МО «Майнское городское поселение»	жилищные
97	ул. Фрунзе д.20 р.п.Майна	54.124606 / 47.622660	грунт	1,5	1		1,1	МО «Майнское городское поселение»	жилищные
98	ул. Фрунзе д.5 р.п.Майна	54.124219 / 47.619022	бетон	3	1	1	1,1	МО «Майнское городское поселение»	жилищные
99	ул. Чапаева д.7 р.п.Майна	54.115340 / 47.629962	грунт	1,5	1		1,1	МО «Майнское городское поселение»	жилищные
100	ул. Шевченко д.42 р.п.Майна	54.117193/47.600686	бетон	1,5		1	0	МО «Майнское городское поселение»	жилищные
101	ул. Школьная д.20 р.п.Майна	54.111030 / 47.631331	грунт	1,5	1		1,1	МО «Майнское городское поселение»	жилищные
102	пер. Шевченко д.1 р.п. Майна	54.115061 / 47.610433	бетон	3	1	1	1,1	МО «Майнское городское поселение»	жилищные
103	ул. Шевченко д.19 р.п.Майна	54.1165144 / 47.606818	грунт	6	1		8	МО «Майнское городское поселение»	жилищные
104	пер. Южный д.2 р.п. Майна	54.105039/ 47.620599	бетон	1,5	1		1,1	МО «Майнское городское поселение»	жилищные
105	ул. Зеленая, д. 33 р.п. Майна	54.112204 / 47.641183	бетон	1,5	1		1,1	МО «Майнское городское поселение»	жилищные
106	ул. Луговая д.2 р.п. Майна	54.126821, 47.615112	грунт	1,5	1		1,1	МО «Майнское городское поселение»	жилищные
Итого				291	143	47	167,1		

с. Б. Жеребятниково									
1	с.Большое Жеребятниково, ул.Заречная д.21	54.167645 / 47.529998	грунт	1,5	1		1,1	МО " Майнское городское поселение	жилищные
2	с.Большое Жеребятниково, ул.Заречная д.4	54.166361/ 47.527970	грунт	1,5	1		1,1	МО " Майнское городское поселение	жилищные
3	с.Большое Жеребятниково, ул.Молодежная д.7	54.164693 / 47.519602	грунт	1,5	1		1,1	МО " Майнское городское поселение	жилищные
4	с.Большое Жеребятниково, ул.Молодежная д.19	54.163969 / 47.522231	грунт	1,5	1		1,1	МО " Майнское городское поселение	жилищные
5	с.Большое Жеребятниково, ул.Мостовая д.11	54.164220 / 47.519366	грунт	1,5	1		1,1	МО " Майнское городское поселение	жилищные
6	с.Большое Жеребятниково, ул.Мостовая д.2	54.1630566 / 47.522842	грунт	1,5	1		1,1	МО " Майнское городское поселение	жилищные
7	с.Большое Жеребятниково, ул.Центральная д.31	54.162659 / 47.529505	грунт	1,5	1		1,1	МО " Майнское городское поселение	жилищные
8	с.Большое Жеребятниково, ул.Центральная д.44	54.164504 / 47.525320	грунт	1,5	1		1,1	МО " Майнское городское поселение	жилищные
9	с.Большое Жеребятниково, ул.Центральная д.58	54.166191 / 47.521297	грунт	1,5	1		1,1	МО " Майнское городское поселение	жилищные
10	с.Большое Жеребятниково, ул.Центральная д.8	54.160997 / 47.531650	грунт	1,5	1		1,1	МО " Майнское городское поселение	жилищные
Итого				15	10	0	11		
с. Вязовка									
1	с.Вязовка, ул. Советская д.11	54.047347 / 47.732348	грунт	3	2		2,2	МО " Майнское городское поселение	жилищные
2	с.Вязовка, ул. Советская д.23	54.049053 / 47.731994	грунт	3	2		2,2	МО " Майнское городское поселение	жилищные

3	с. Вязовка, ул. Советская д.40	54.051272 / 47.731010	грунт	1,5	1		1,1	МО " Майнское городское поселение	жилищные	
4	с. Вязовка, ул. Советская д.54	54.053125 / 47.730379	грунт	3	2		2,2	МО " Майнское городское поселение	жилищные	
5	с. Вязовка, ул. Советская д.62	54.054789 / 47.729988	грунт	1,5	1		1,1	МО " Майнское городское поселение	жилищные	
6	с. Вязовка, ул. Школьная д.3	54.053785 / 47.728985	грунт	1,5	1		1,1	МО " Майнское городское поселение	жилищные	
7	с. Вязовка, ул. Мира д.6	54.051004 / 47.728397	грунт	1,5	1		1,1	МО " Майнское городское поселение	жилищные	
7	<b>Итого</b>			<b>15</b>	<b>10</b>	<b>0</b>	<b>11</b>			
<b>с. Репьевка -Колхозная</b>										
1	с. Реп. Колхозная, ул. Мытырева, д.2	54.048740/ 47.452380	грунт	1,5	1		1,1	МО " Майнское городское поселение	жилищные	
2	с. Реп. Колхозная, ул. Назарьева, д. 25	54.061944/ 47.442883	грунт	1,5	1		1,1	МО " Майнское городское поселение	жилищные	
3	с. Реп. Колхозная, ул.Школьная, д.15	54.052115/ 47.448107	грунт	3	2		2,2	МО " Майнское городское поселение	жилищные	
4	с. Реп. Колхозная, пер. Пожарный, д. 1	54.049021/ 47.449684	грунт	1,5	1		1,1	МО " Майнское городское поселение	жилищные	
5	с. Реп. Колхозная, ул. Молодежная, д. 1	54.048327/ 47.450382	грунт	1,5	1		1,1	МО " Майнское городское поселение	жилищные	
6	с. Реп. Колхозная, ул. Молодежная, д. 16	54.045927/ 47.453317	грунт	3	2		2,2	МО " Майнское городское поселение	жилищные	
7	с. Реп. Колхозная, пер. Мытырева, д. 6	54.044190/ 47.456074	грунт	1,5	1		1,1	МО " Майнское городское поселение	жилищные	
8	с. Реп. Колхозная, ул. Нагорная, д. 20	54.047318/ 47.462072	грунт	1,5	1		1,1	МО " Майнское городское поселение	жилищные	
9	с. Реп. Колхозная, ул. Мытырева, д. 48	54.041985/ 47.463360	грунт	1,5	1		1,1	МО " Майнское городское поселение	жилищные	

10	с. Реп. Колхозная, ул. Мытырева, д. 25	54.046576/ 47.455421	грунт	1,5	1		1,1	МО " Майнское городское поселение	жилищные	
11	с. Реп. Колхозная, ул. Нагорная, д. 17	54.045973/ 47.463949	грунт	1,5		1	0	МО " Майнское городское поселение	жилищные	
12	с. Реп. Колхозная, ул.Нагорная д. 14	54.049903 /47.458948	грунт	1,5		1	0	МО " Майнское городское поселение	жилищные	
13	с. Реп. Колхозная, ул.Назарьева, д. 32	54.056866/ 47.444140	грунт	1,5	1		1,1	МО " Майнское городское поселение	жилищные	
13	<b>Итого</b>			<b>22,5</b>	<b>13</b>	<b>2</b>	<b>14,3</b>			
<b>с. Березовка</b>										
1	с. Березовка, ул. Центральная, д. 136	54.059299 / 47.618200	грунт	1,5	1		1,1	МО " Майнское городское поселение	жилищные	
2	с. Березовка, ул. Центральная, д. 121	54.057020 / 47.619509	грунт	1,5	1		1,1	МО " Майнское городское поселение	жилищные	
3	с. Березовка, ул. Центральная, д. 19	54.055297 / 47.620550	грунт	1,5		1	0	МО " Майнское городское поселение	жилищные	
4	с. Березовка, ул. Северая, д. 6	54.054230 / 47.617374	грунт	1,5		1	0	МО " Майнское городское поселение	жилищные	
5	с. Березовка, ул. Школьная, д. 5	54.053243/ 47.618649	грунт	4		1	0	МО " Майнское городское поселение	жилищные	
6	с. Березовка, ул. Школьная, д. 24	54.051105/ 47.619681	грунт	1,5	1		1,1	МО " Майнское городское поселение	жилищные	
7	с. Березовка, пер. Школьная, д. 1	54.052311/ 47.620335	грунт	1,5	1		1,1	МО " Майнское городское поселение	жилищные	
8	с. Березовка, ул. Центральная, д. 92	54.051730 / 47.622878	грунт	1,5	1		1,1	МО " Майнское городское поселение	жилищные	
9	с. Березовка, ул. Центральная д. 50	54.049401 / 47.624669	грунт	1,5	1		1,1	МО " Майнское городское поселение	жилищные	
10	с. Березовка, ул. Молодежная, д. 1	54.048580/ 47.620893	грунт	1,5	1		1,1	МО " Майнское городское поселение	жилищные	

11	с. Березовка, ул. Южная, д. 8	54.047873 / 47.622577	грунт	1,5	1		1,1	МО " Майнское городское поселение	жилищные	
12	с. Березовка, ул. Центральная, д. 41	54.046477 / 47.626268	грунт	1,5	1		1,1	МО " Майнское городское поселение	жилищные	
13	с. Березовка, ул. Центральная, д. 24	54.044324 / 47.627877	грунт	1,5		1	0	МО " Майнское городское поселение	жилищные	
14	с. Березовка, ул. Центральная, д. 13	54.042196 / 47.628993	грунт	1,5		1	0	МО " Майнское городское поселение	жилищные	
14	<b>Итого</b>			<b>23,5</b>	<b>9</b>	<b>5</b>	<b>9,9</b>			
<b>д. Карцовка</b>										
1	д. Карцовка, ул. Центральная д.22	54.091921 / 47.591890	грунт	4	1		4	МО " Майнское городское поселение	жилищные	
2	д. Карцовка, ул. Центральная д.8	54.095516 / 47.591008	грунт	1,5		1	0	МО " Майнское городское поселение	жилищные	
3	д. Карцовка, ул. Центральная д.39	54.090893 / 47.596082	грунт	1,5		1	0	МО " Майнское городское поселение	жилищные	
4	д. Карцовка, ул. Центральная д.57	54.088888 / 47.598797	грунт	1,5		1	0	МО " Майнское городское поселение	жилищные	
4	<b>Итого</b>			<b>8,5</b>	<b>1</b>	<b>3</b>	<b>4</b>			
<b>с.Абрамовка</b>										
1	с.Абрамовка, ул. Выровская д.2	54.207453 / 47.693526	грунт	1,5		1	0	МО " Майнское городское поселение	жилищные	
2	с.Абрамовка, ул. Выровская д.12	54.206610 / 47.695608	грунт	1,5		1	0	МО " Майнское городское поселение	жилищные	
3	с.Абрамовка, ул. Почтовая д.5	54.204962 / 47.695393	грунт	1,5		1	0	МО " Майнское городское поселение	жилищные	
4	с.Абрамовка, ул. Советская д.24	54.204239 / 47.696273	грунт	1,5		1	0	МО " Майнское городское поселение	жилищные	
5	с.Абрамовка, ул. Лесная д.10	54.198710 / 47.694041	грунт	1,5	1		1,1	МО " Майнское городское поселение	жилищные	
6	с.Абрамовка, пер. Заречный, д. 6	54.198993 / 47.687990	грунт	1,5	1		1,1	МО " Майнское городское поселение	жилищные	

7	с.Абрамовка, ул. Почтовая д. 1	54.204050 / 47.693795	грунт	1,5	1		1,1	МО " Майнское городское поселение	жилищные
8	с.Абрамовка, ул. Почтовая д. 14	54.202943 / 47.691810	грунт	1,5	1		1,1	МО " Майнское городское поселение	жилищные
9	с.Абрамовка, ул. Почтовая д. 27	54.201673 / 47.689567	грунт	1,5	1		1,1	МО " Майнское городское поселение	жилищные
10	с.Абрамовка, ул. Почтовая д.36	54.200874 / 47.688022	грунт	1,5		1	0	МО " Майнское городское поселение	жилищные
11	с.Абрамовка, ул. Садовая д.1	54.197980 / 47.692604	грунт	1,5		1	0	МО " Майнское городское поселение	жилищные
12	с.Абрамовка, ул. Советская д. 4	54.203616 / 47.695790	грунт	4	1		4	МО " Майнское городское поселение	жилищные
13	с.Абрамовка, ул. Центральная д.6	54.204151 / 47.699631	грунт	1,5	1		1,1	МО " Майнское городское поселение	жилищные
14	с.Абрамовка, ул. Центральная д.14	54.201063 / 47.694363	грунт	1,5	1		1,1	МО " Майнское городское поселение	жилищные
15	с.Абрамовка, ул. Центральная д.27	54.200069 / 47.692185	грунт	1,5	1		1,1	МО " Майнское городское поселение	жилищные
16	с.Абрамовка, ул. Центральная д.39	54.199083 / 47.690394	грунт	1,5	1		1,1	МО " Майнское городское поселение	жилищные
17	с.Абрамовка, ул. Центральная д.44	54.198075 / 47.688634	грунт	1,5		1	0	МО " Майнское городское поселение	жилищные
18	с.Абрамовка, ул. Школьная д. 1	54.205101 / 47.691928	грунт	1,5	1		1,1	МО " Майнское городское поселение	жилищные
19	с.Абрамовка, ул. Школьная д.13	54.203758 / 47.689283	грунт	1,5	1		1,1	МО " Майнское городское поселение	жилищные
20	с.Абрамовка, ул. Школьная д. 15/1	54.200283 / 47.684477	грунт	1,5	1		1,1	МО " Майнское городское поселение	жилищные
21	с.Абрамовка, ул. Школьная д.16	54.199305 / 47.680689	грунт	4	1		1,1	МО " Майнское городское поселение	жилищные

22	с.Абрамовка,ул.Школьная д.52	54.198536 / 47.676870	грунт	1,5	1	15	7	1,1	МО " Майнское городское поселение	жилищные
<b>Итого</b>				38				19,4		
с. Комаровка										
1	с.Комаровка,ул.Центральная д.9	54.215852 / 47.669098	грунт	1,5			1	0	МО " Майнское городское поселение	жилищные
2	с.Комаровка,ул.Центральная д.31	54.217814 / 47.665965	грунт	4	1			4	МО " Майнское городское поселение	жилищные
3	с.Комаровка,ул.Центральная д.51	54.220322 / 47.661705	грунт	1,5			1	0	МО " Майнское городское поселение	жилищные
4	с.Комаровка,ул.Центральная д.63	54.222787 / 47.657178	грунт	1,5			1	0	МО " Майнское городское поселение	жилищные
5	с.Комаровка,дер.Горный д.3	54.223151 / 47.661330	грунт	1,5			1	0	МО " Майнское городское поселение	жилищные
6	с.Комаровка,дер.Речной д.8	54.222611 / 47.659860	грунт	1,5			1	0	МО " Майнское городское поселение	жилищные
<b>Итого</b>				11,5	1		5	4		
с. Калыковка										
1	с.Калыковка,ул.Центральная д.20	54.219228 / 47.716165	грунт	1,5			1	0	МО " Майнское городское поселение	жилищные
2	с.Калыковка,ул.Центральная д.47	54.222378 / 47.722012	грунт	4	1			4	МО " Майнское городское поселение	жилищные
3	с.Калыковка,ул.Центральная д.67	54.223566 / 47.724362	грунт	1,5			1	0	МО " Майнское городское поселение	жилищные
4	с.Калыковка,дер.Ивановский д.2	54.221479 / 47.719706	грунт	1,5			1	0	МО " Майнское городское поселение	жилищные
<b>Итого</b>				8,5	1		3	4		
<b>186</b>	<b>ВСЕГО по поселению</b>			<b>453,5</b>	<b>203</b>		<b>72</b>	<b>244,7</b>		

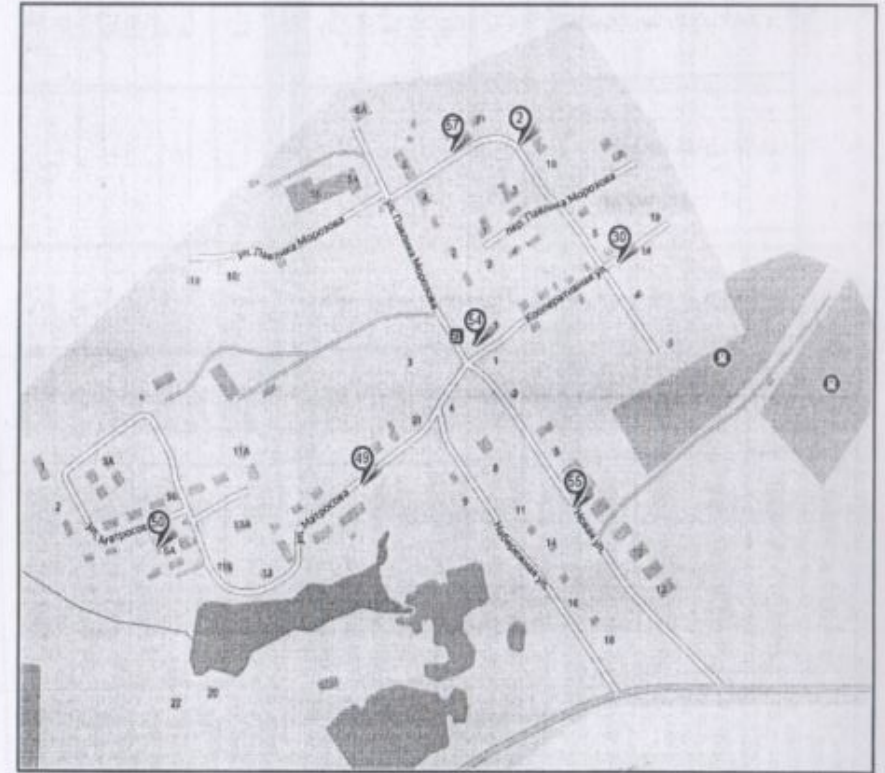
1.4. Приложение 2 к Постановлению изложить в следующей редакции:  
«ПРИЛОЖЕНИЕ № 2

к постановлению администрации  
муниципального образования  
«Майнский район»

04.08.2021 № 759

Схема мест размещения контейнерных площадок для сбора ТКО на территории муниципального образования «Майнское городское поселение» Майнского района Ульяновской области

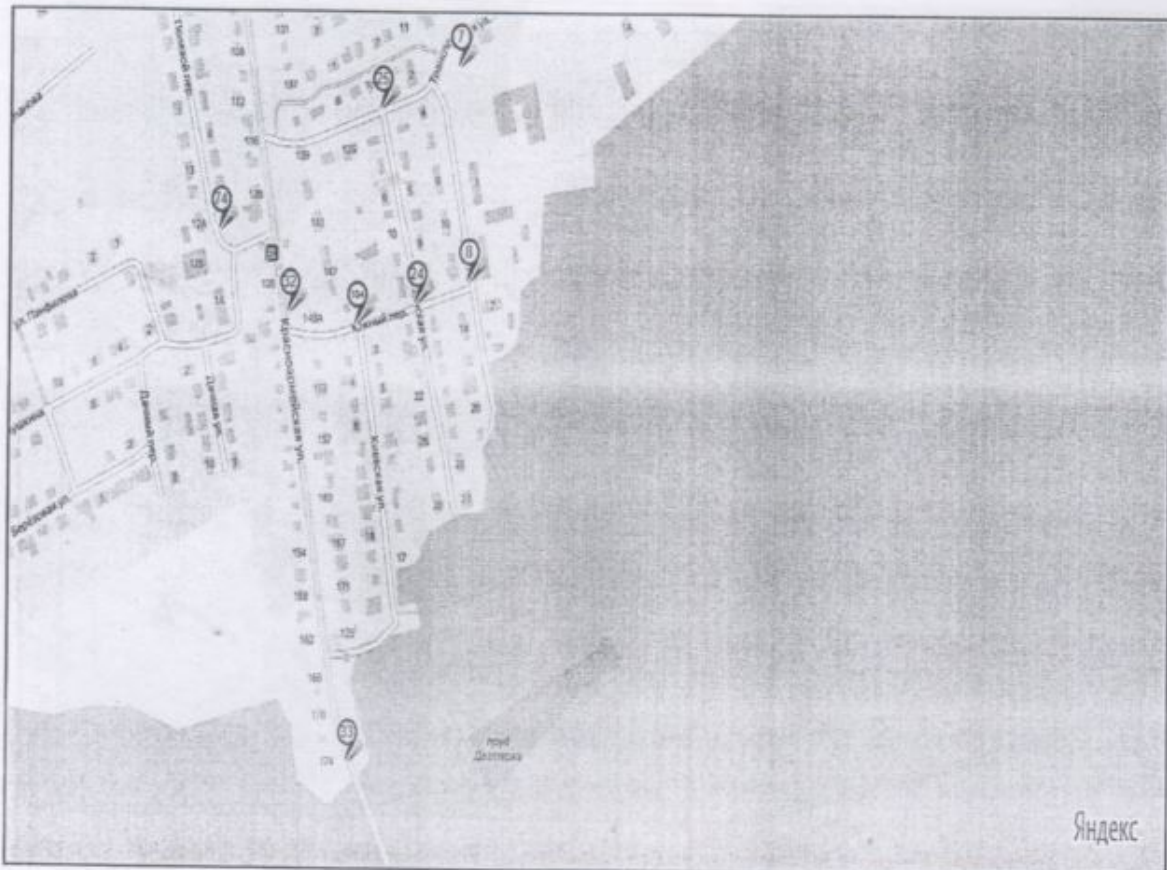
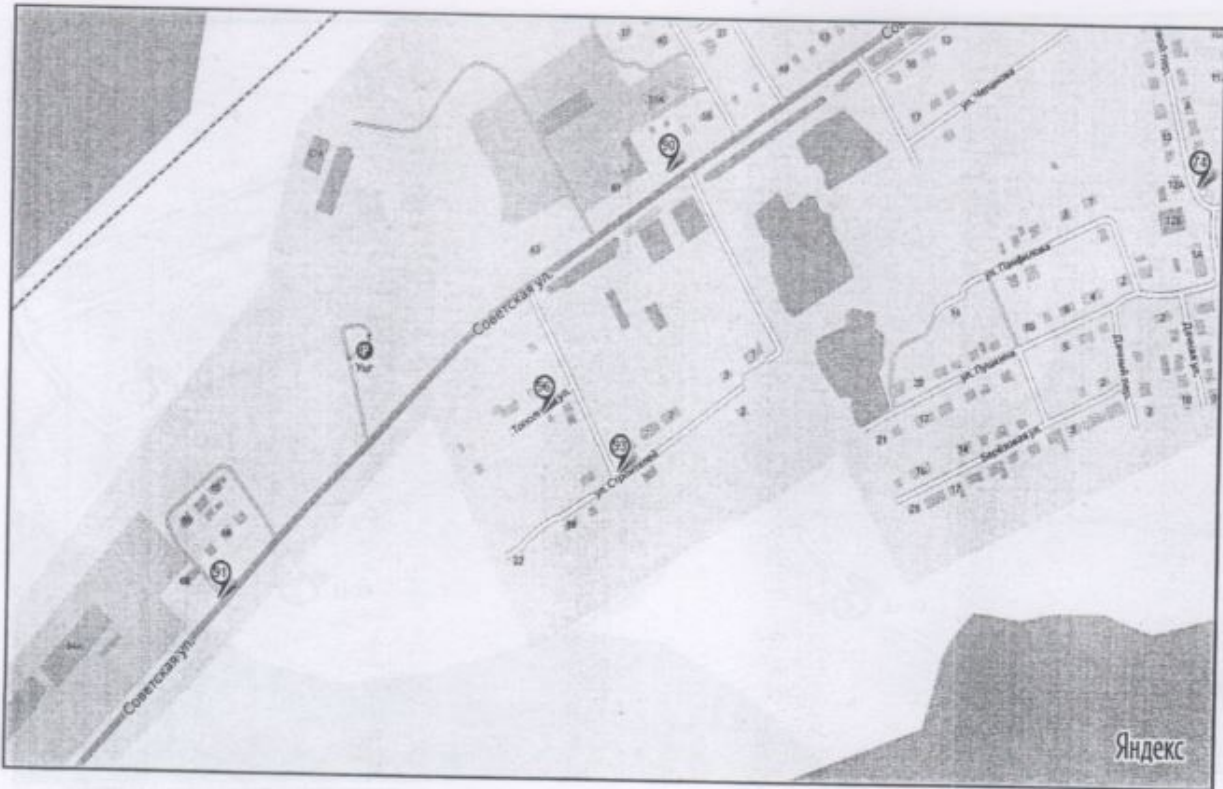
р.п. Майна

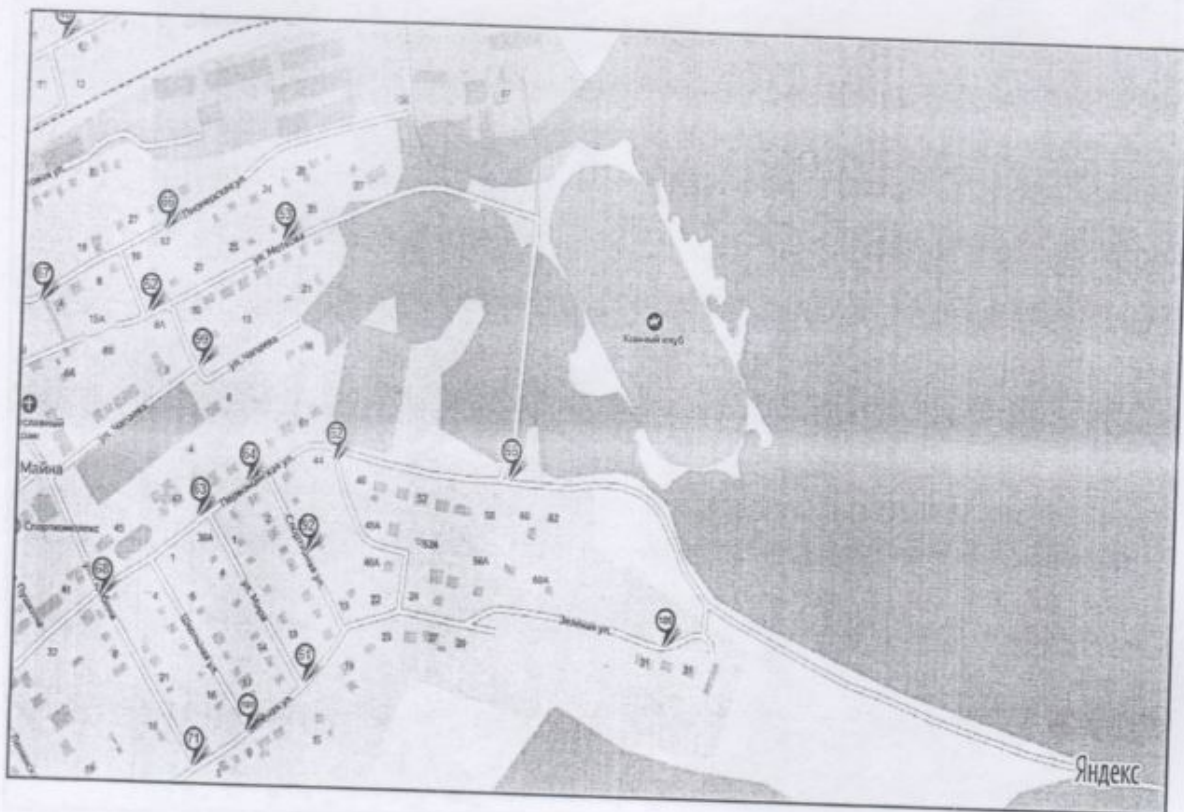




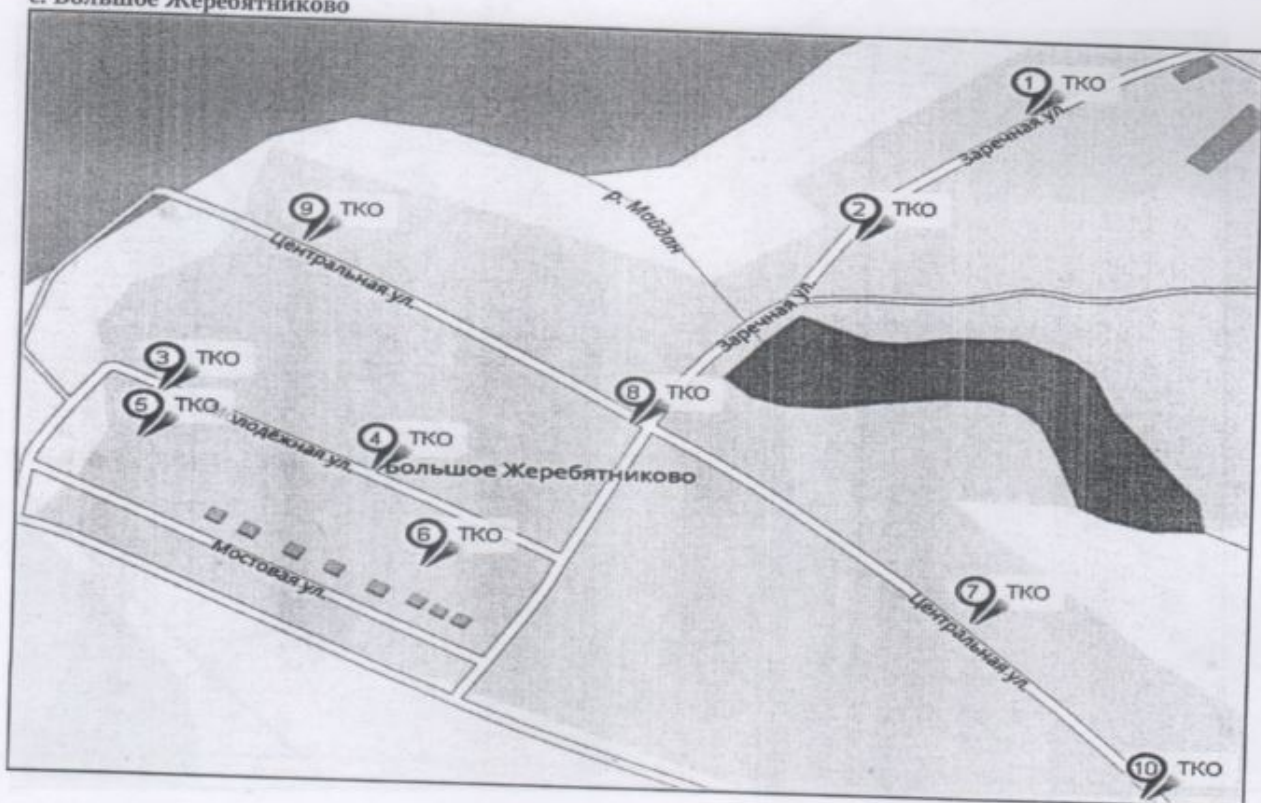




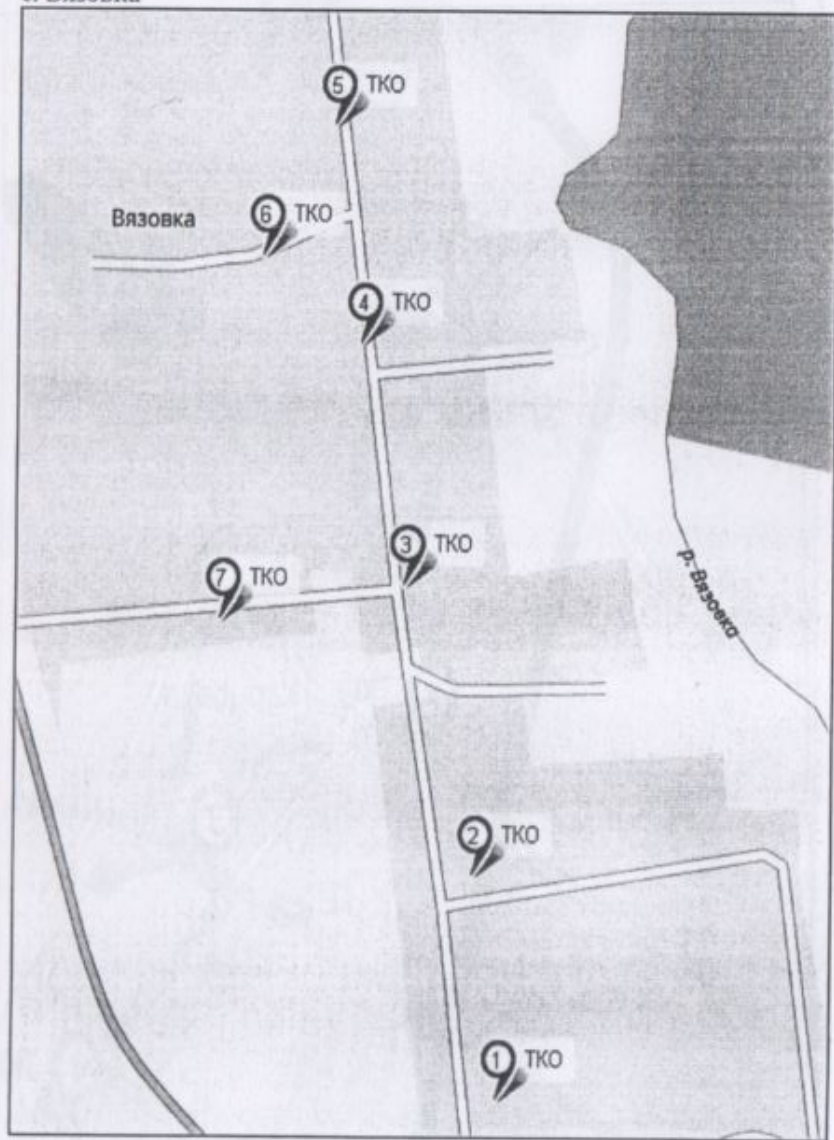




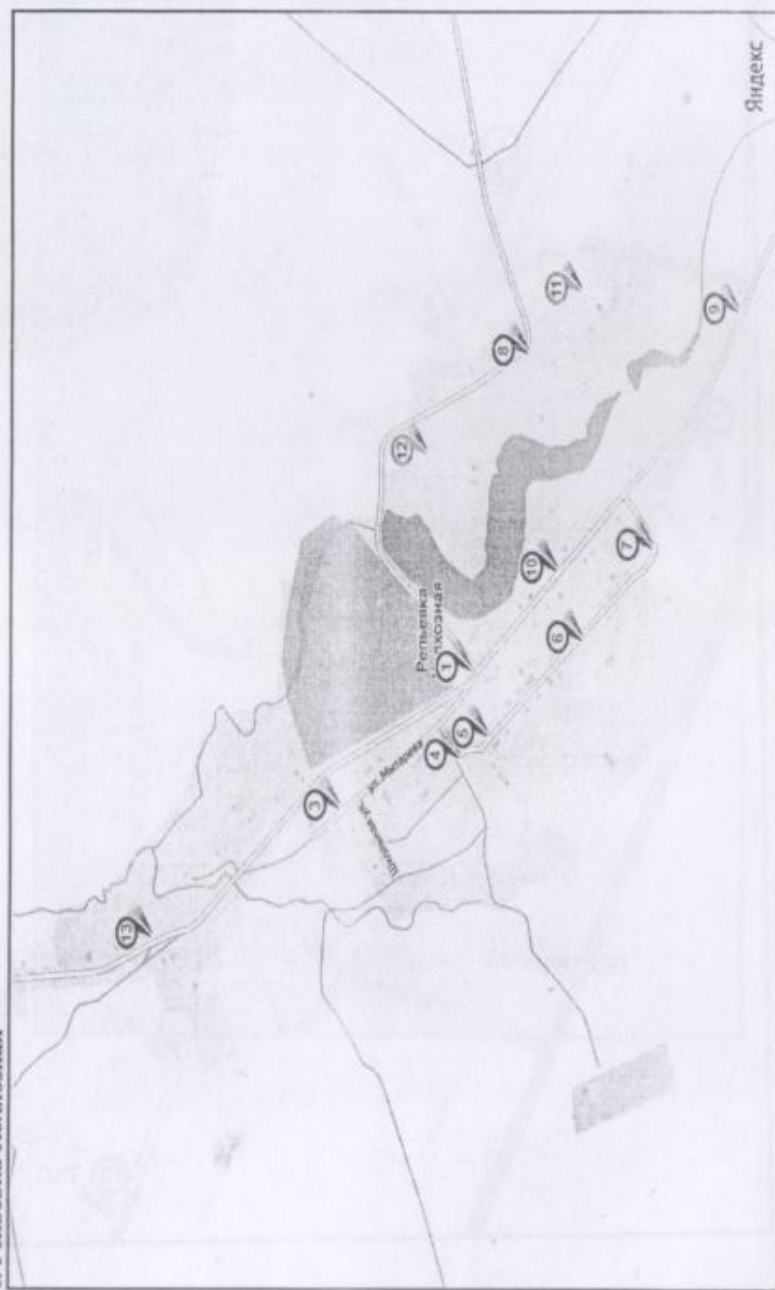
с. Большое Жеребятниково



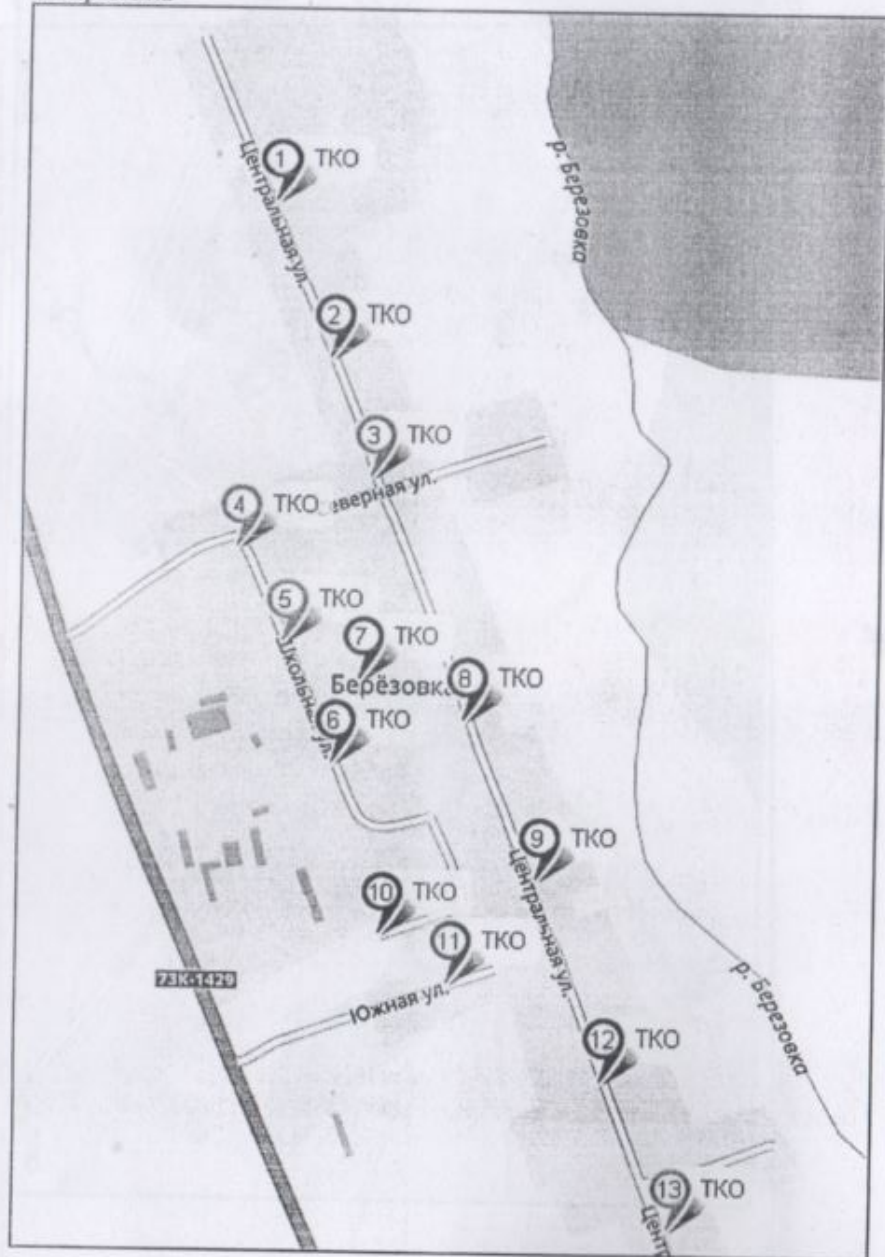
с. Вязовка



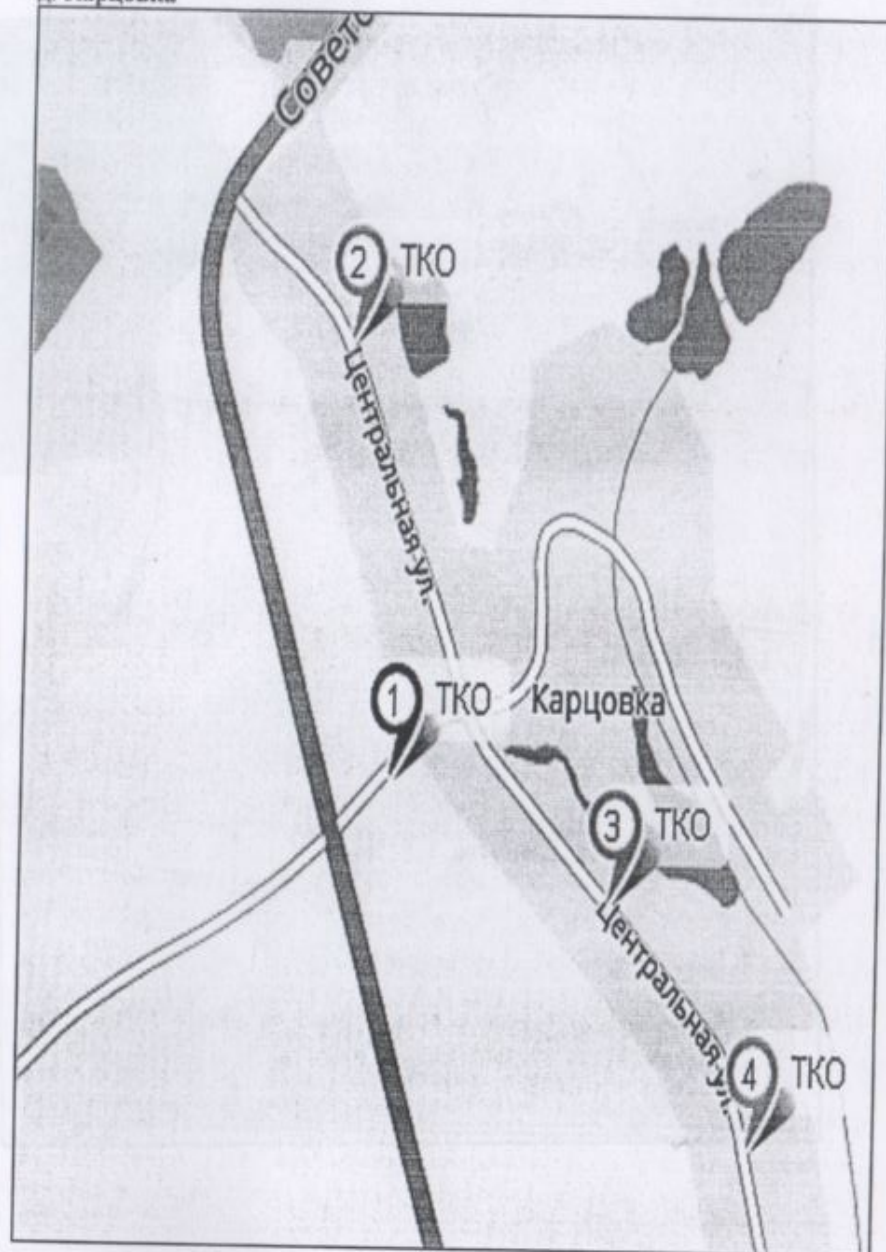
с. Репьевка Колхозная



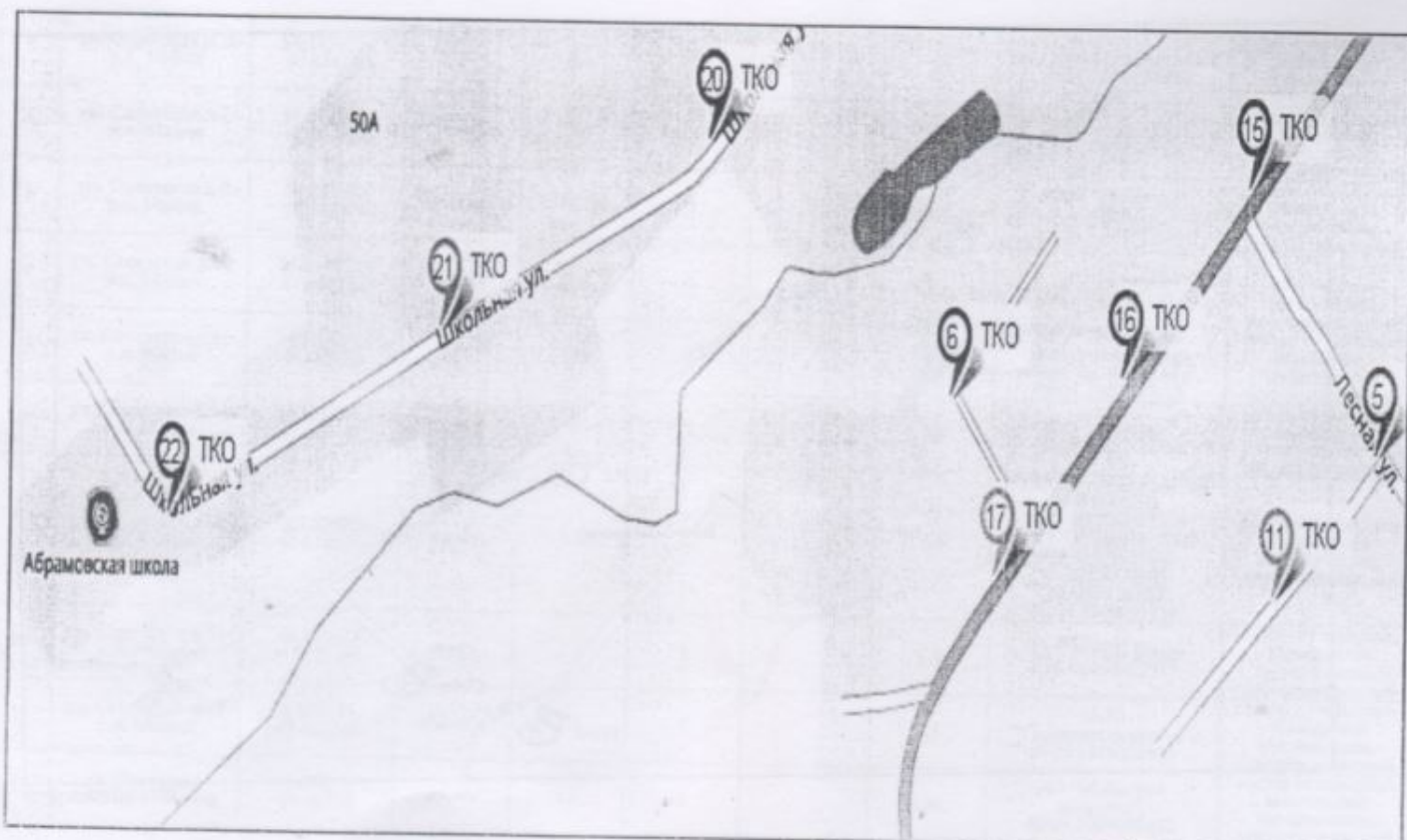
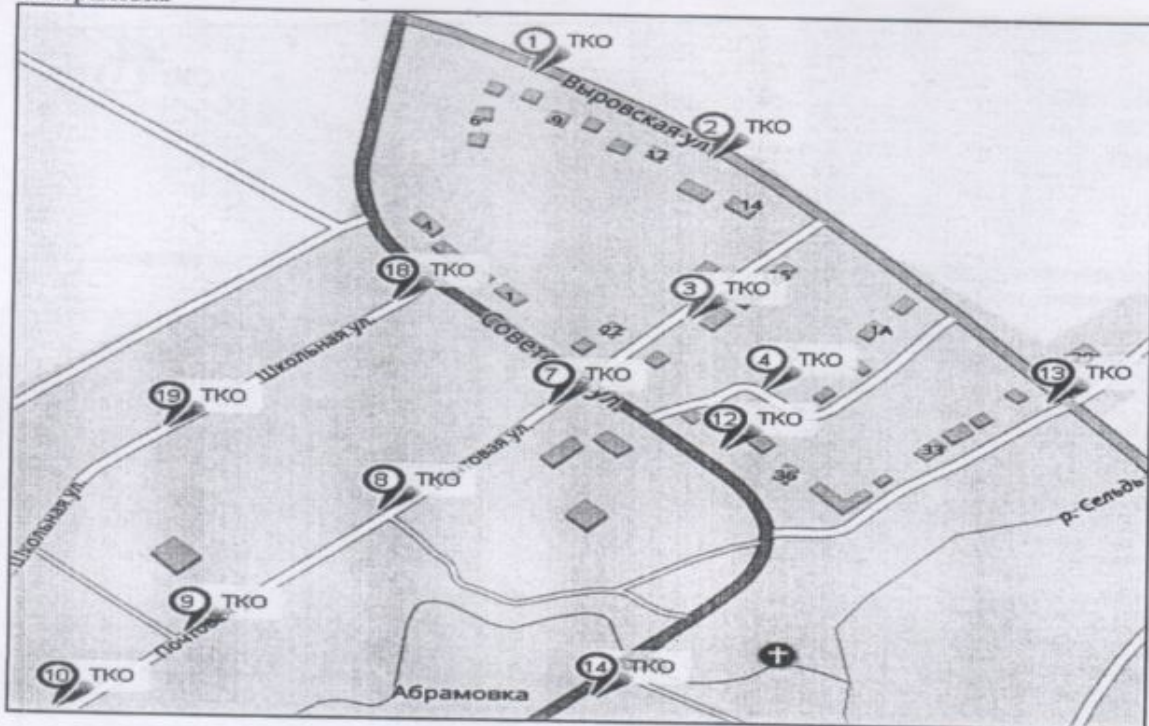
## с. Березовка



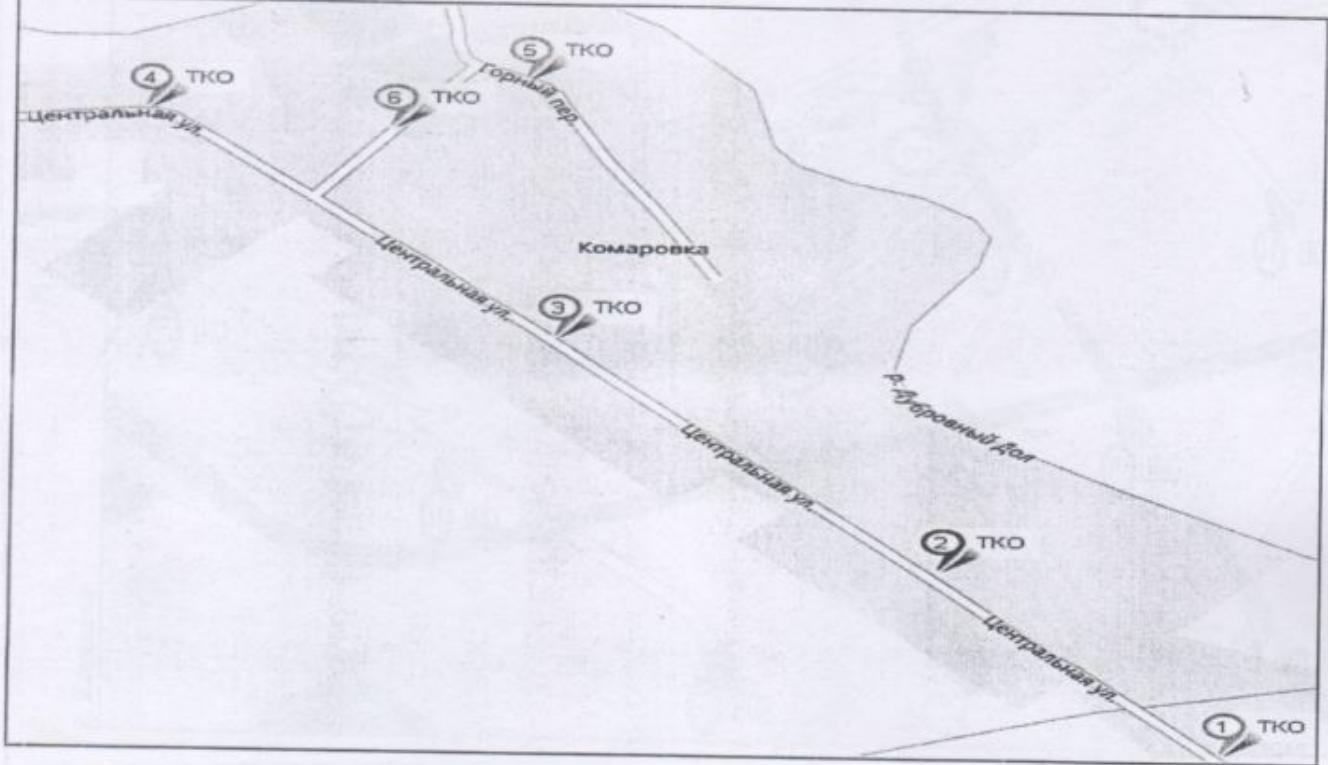
## д. Карцовка



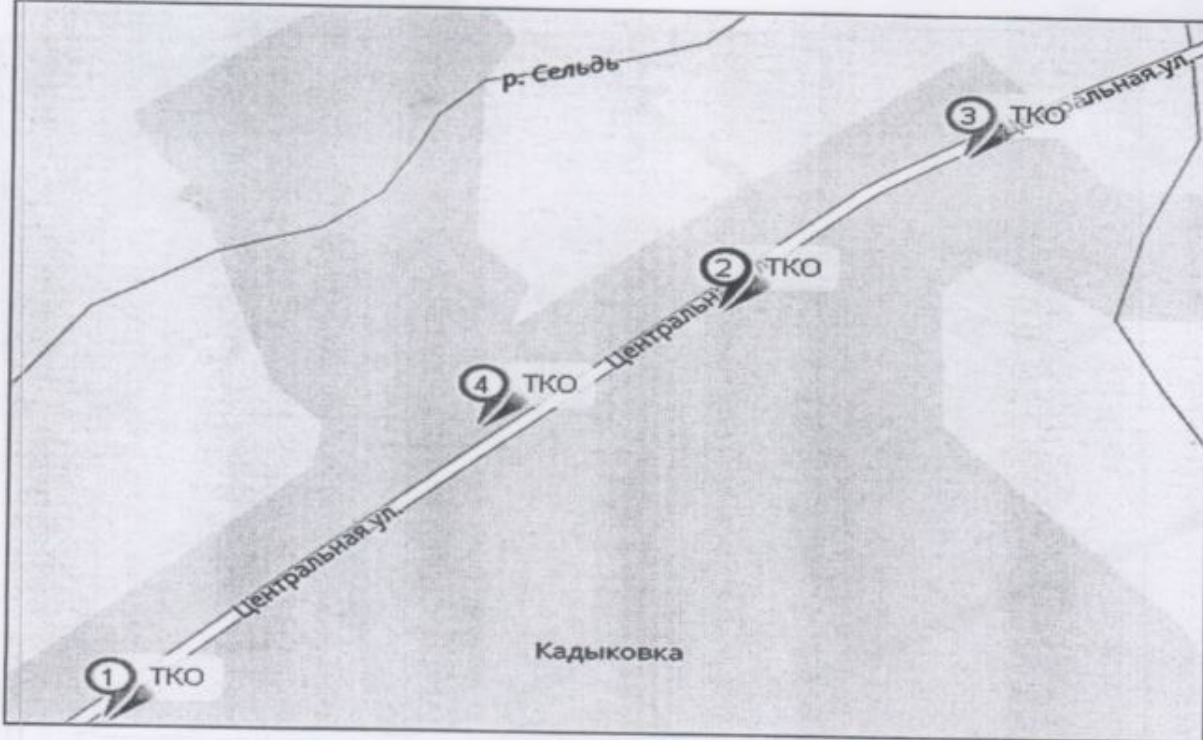
с. Абрамовка



с. Комаровка



с. Кадыковка





1.5. Дополнить Постановление приложением №3 следующего содержания:

«ПРИЛОЖЕНИЕ № 3

к постановлению администрации  
муниципального образования  
«Майнский район»

04.08.2021 № 759

РЕЕСТР

мест размещения контейнерных площадок для сбора ТКО на территории муниципального образования «Майнское городское поселение»  
Майнского района Ульяновской области (от юридических лиц и индивидуальных предпринимателей)

№ п/п	Данные о нахождении мест (площадок) накопления ТКО		Данные о технических характеристиках мест (площадок) накопления ТКО				Данные о собственных местах (площадках) накопления (для юр. лиц - полное наименование и номер ЕГРЮЛ, фактический адрес, для ИП - ФИО, ОГРН, адрес регистрации по месту жительства, для физ. лиц - ФИО, серия, номер и дата выдачи паспорта, адрес регистрации по месту жительства, контактные данные)	Данные об источниках образования ТКО	
	Адрес	Географические координаты	Покрывтие (грунт, бетон, асфальт, иное)	Площадь, м <sup>2</sup>	Количество контейнеров, с указанием объема				
					Размещенные, шт.	Планируемые к размещению, шт.	Объем, м <sup>3</sup>		
1	ул. Советская д. 3 р.п. Майна	54.113631 / 47.625742	асфальт	1,5	1		0,75	МКУ "Управление делами Администрации МО "Майнский район", ИНН 7309902952	мусор от офисных помещений организации, несортированный
2	ул. Советская д. 5 р.п. Майна	54.112571 / 47.620957	асфальт	1,5	1		1,1	ИП Михайлов Александр Геннадьевич, ИНН 730900007180	мусор от офисных помещений организации, несортированный

3	ул. Советская д. 5 р.п. Майна	54.112625 / 47.621272	бетон	1,5	1		1,1	АО "Тандер", ИНН 2310031475	мусор от офисных помещений организации, несортированный
4	ул. Советская д.7 р.п. Майна	54.112840 / 47.622240	бетон	1,5	1		1,1	АО "Тандер", ИНН 2310031476	мусор от офисных помещений организации, несортированный
5	ул. Советская д.9 р.п. Майна	54.111172 / 47.619895	асфальт	1,5	1		1,1	МКП "Майнский рынок", ИНН 7309901116	мусор от офисных помещений организации, несортированный
6	ул. Советская д.10 р.п. Майна	54.111911 / 47.622142	бетон	1,5	1		1,1	АО "Тандер", ИНН 2310031476	мусор от офисных помещений организации, несортированный
7	ул. Советская д.11 р.п. Майна	54.112077 / 47.617944	грунт	1,5	1		1,1	МОУ "Майнский многопрофильный лицей им. Яковлева", ИНН 7309900513	мусор от офисных помещений организации, несортированный
8	ул. Советская д.14 р.п. Майна	54.111153 / 47.620317	бетон	3	2		2,2	ООО "Агроторг", ИНН 7825706086	мусор от офисных помещений организации, несортированный
9	ул. Советская д.26 р.п. Майна	54.110404 / 47.618654	грунт	1,5	1		1,1	МЕЖМУНИЦИПАЛЬНЫЙ ОТДЕЛ МИНИСТЕРСТВА ВНУТРЕННИХ ДЕЛ РОССИЙСКОЙ ФЕДЕРАЦИИ "МАЙНСКИЙ" ИНН 7309001796	мусор от офисных помещений организации, несортированный
10	ул. Советская д.57 р.п. Майна	54.106424 / 47.605781	грунт	1,5	1		1,1	ПАО МРСК Волги ИНН 6450925977	мусор от офисных помещений организации, несортированный
11	ул. Советская д.63 р.п. Майна	54.105239 / 47.602068	асфальт	1,5	1		1,1	ООО "Ульяновскцентргаз", ИНН 7326021601	мусор от офисных помещений организации, несортированный
12	ул. Советская д.64А р.п. Майна	54.09825 / 47.58922	грунт	1,5	1		0,36	АО "Майнский элеватор", ИНН 7309001482	мусор от офисных помещений организации, несортированный

13	ул. Первомайская д. 31 р.п. Майна	54.111002 / 47.624256	грунт	1,5	1		0,36	ЦЖКУ Минобороны России ИНН 7725314745	мусор от офисных помещений организации, несертированный
14	ул. Красноармейская д. 25 р.п. Майна	54.128285 / 47.614135	бетон	1,5	1		0,36	АО "Ульяновскнефтепродукт", ИНН 7300000036	мусор от офисных помещений организации, несертированный
15	ул. Ленинская д. 8 р.п. Майна	54.115014 / 47.622126	грунт	1,5	1		0,36	АО "Ульяновская сетевая компания" ИНН 7326027025	мусор от офисных помещений организации, несертированный
16	ул. Ленинская д. 3 р.п. Майна	54.114438 / 47.621141	асфальт	1,5	1		1,1	ОГКУ "Майнский детский дом Орбита", ИНН 7309001620	мусор от офисных помещений организации, несертированный
17	ул. Селиванова д. 4А р.п. Майна	54.112351 / 47.619614	асфальт	3	2		2,2	ООО Торговая компания Лето ИНН 7327067461	мусор от офисных помещений организации, несертированный
18	ул. Селиванова д. 5 р.п. Майна	54.1126 / 47.617788	асфальт	1,5	1		1,1	МДОУ "Детский сад №1 Ромашка" ИНН 7309900546	мусор от офисных помещений организации, несертированный
19	ул. Зеленая д. 1 р.п. Майна	54.109534 / 47.627698	бетон	3	2		2,2	ГУЗ "Майнская районная больница" ИНН 7309000175	мусор от офисных помещений организации, несертированный
20	ул. Пионерская д. 36 р.п. Майна	54.118714 / 47.634372	грунт	1,5	1		0,36	УНП Вторчермет ИНН 7327042001	мусор от офисных помещений организации, несертированный
21	ул. Транспортная д. 1А р.п. Майна	54.107587 / 47.619362	грунт	1,5	1		1,1	УПФР в Железнодорожном районе г. Ульяновска ИНН 7326055294	мусор от офисных помещений организации, несертированный
22	ул. Гая д. 1 р.п. Майна	54.10738 / 47.624057	асфальт	1,5	1		0,36	АО "Майнское АТП" ИНН 7309905150	мусор от офисных помещений организации, несертированный
23	ул. Гая д. 7 р.п. Майна	54.105098 / 47.625674	асфальт	1,5	1		1,1	ООО "Газпром газораспределение Ульяновск" ИНН 7303022447	мусор от офисных помещений организации, несертированный

24	ул. Лесная д. 1Г р.п. Майна	54.11314 / 47.607646	асфальт	1,5	2		1,1	АО "Транснефть Дружба" ИНН 3255002178	мусор от офисных помещений организации, несертированный
25	ул. Лесная д. 58 р.п. Майна	54.117527 / 47.621446	асфальт	1,5	1		0,36	АО "ПАТП №1" ИНН 7327044714	мусор от офисных помещений организации, несертированный
26	ул. Полбина д. 4Б р.п. Майна	54.114056 / 47.625167	асфальт	1,5	1		1,1	ПАО "Сбербанк" ИНН 7707083893	мусор от офисных помещений организации, несертированный
27	ул. Назарьева д. 2 с. Репьевка Колхозная	54.050128 / 47.452079	грунт	1,5	1		1,1	ОГАУСО и СДИ для престарелых и инвалидов с. Репьевка-Колхозная ИНН 7309001764	мусор от офисных помещений организации, несертированный
Итого				45	31		27,47		

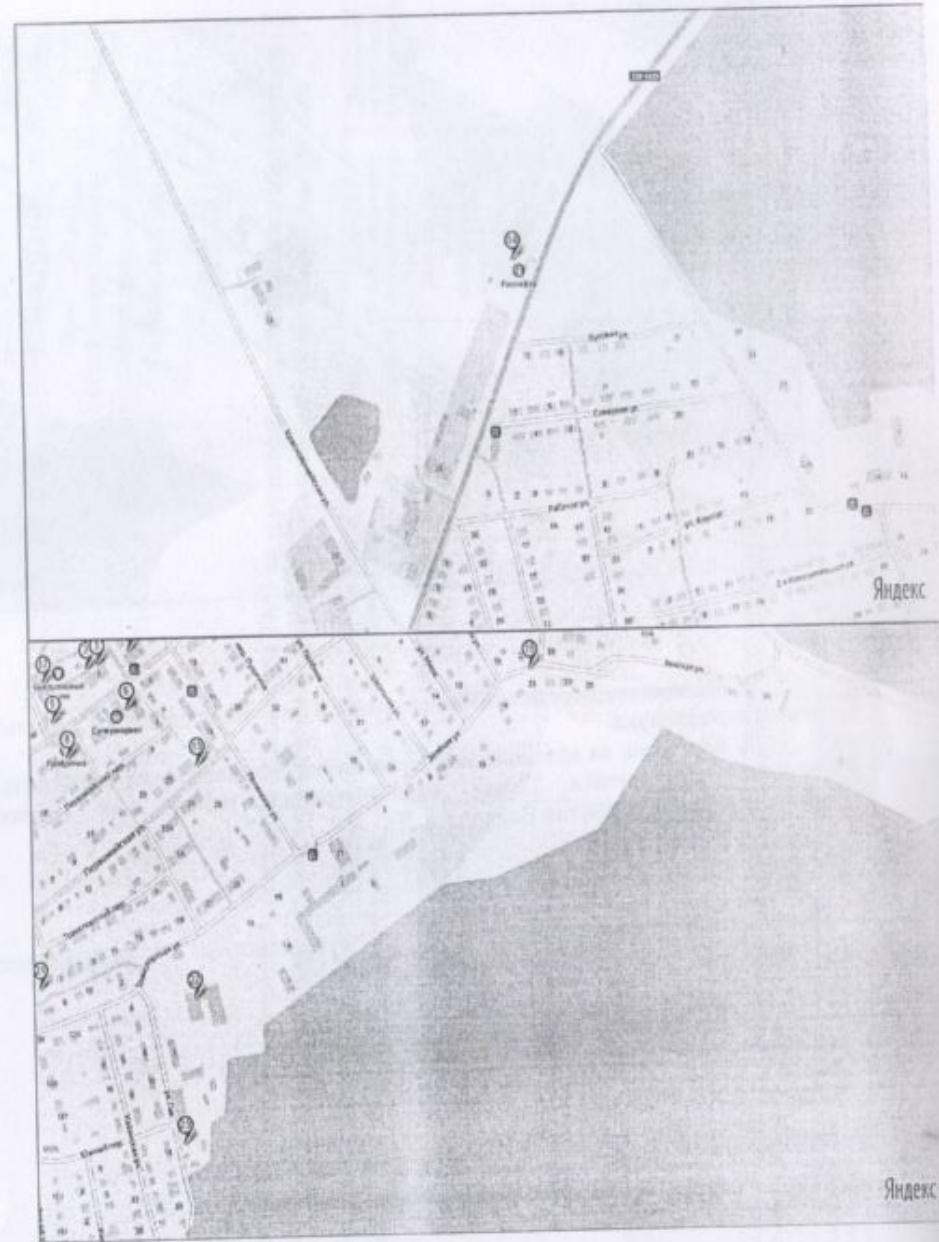
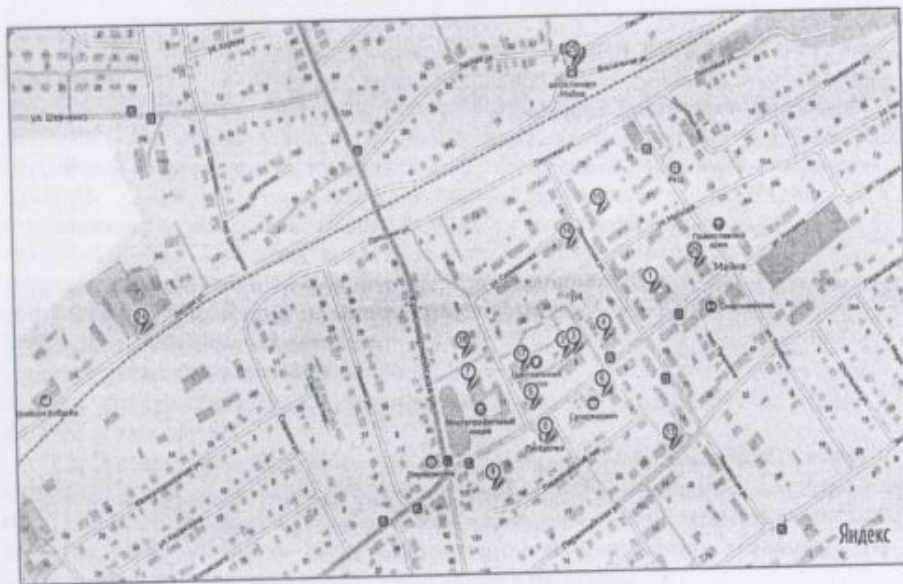
1.6. Дополнить Постановление приложением № 4 следующего содержания:

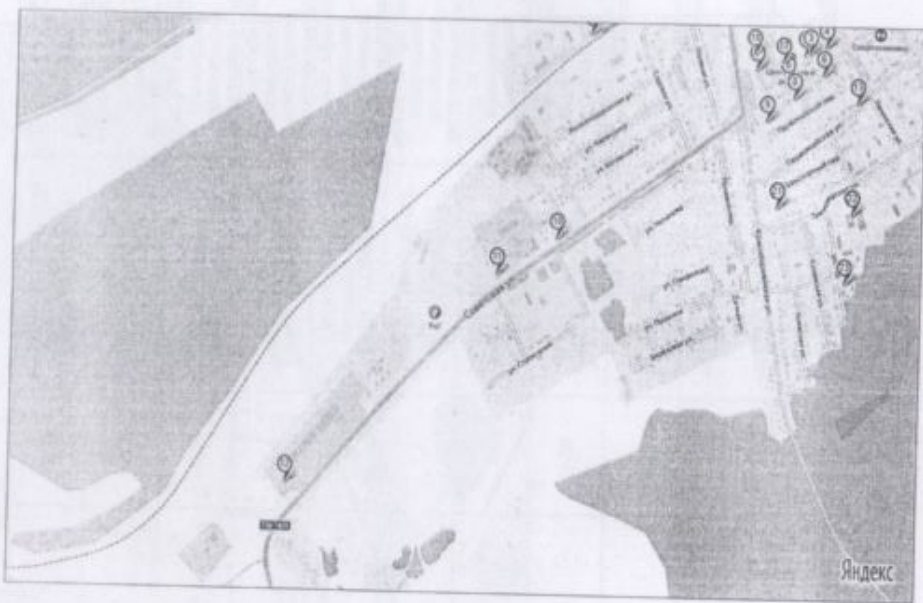
**«ПРИЛОЖЕНИЕ № 4**

к постановлению администрации  
муниципального образования  
«Майнский район»

04.08.2021 № 759

**Схема мест размещения контейнерных площадок для сбора ТКО на территории муниципального образования «Майнское городское поселение» Майнского района Ульяновской области (от юридических лиц и индивидуальных предпринимателей)**





2. Настоящее постановление вступает в силу на следующий день после его обнародования.

3. Контроль за исполнением настоящего постановления возложить на первого заместителя Главы администрации района по вопросам экономического развития Волкова А.Д.

Глава администрации района



О.В.Шуенков