



Общество с ограниченной ответственностью
«Газпром проектирование»

Заказчик – ООО «Газпром межрегионгаз»

Газопровод межпоселковый от ГРС-85 с. Игнатовка - пос. Первомайский
-с. Спешневка – с. Стоговка - с. Екатериновка Кузоватовского района"
Ульяновской области

(Договор №8000.253.085/69 от 25 февраля 2022)

**ПРОЕКТ ПЛАНИРОВКИ И ПРОЕКТ МЕЖЕВАНИЯ ТЕРРИТОРИИ
ЛИНЕЙНОГО ОБЪЕКТА**

Основная (утверждаемая) часть проекта межевания территории

2956.085.0/0.1294-ДПТ-Р2.1

ТОМ 2.1

Изм.	№ док.	Подп.	Дата



Общество с ограниченной ответственностью
«Газпром проектирование»

Заказчик – ООО «Газпром межрегионгаз»

Газопровод межпоселковый от ГРС-85 с. Игнатовка - пос. Первомайский
-с. Спешневка – с. Стоговка - с. Екатериновка Кузоватовского района"
Ульяновской области

(Договор №8000.253.085/69 от 25 февраля 2022)

**ПРОЕКТ ПЛАНИРОВКИ И ПРОЕКТ МЕЖЕВАНИЯ ТЕРРИТОРИИ
ЛИНЕЙНОГО ОБЪЕКТА**

Основная (утверждаемая) часть проекта межевания территории

2956.085.0/0.1294-ДПТ-Р2.1

ТОМ 2.1

Главный инженер
Санкт-Петербургского филиала



Н.Е. Кривенко

Главный инженер проекта



Д.А. Никулин



ООО «СМТ»

190013, г. Санкт-Петербург, ул. Рузовская, дом 2,
литера Б, помещение 1Н

СРО-И-021-12012010

СРО-П-006-28052009

Заказчик: ООО «Газпром межрегионгаз»

**Газопровод межпоселковый от ГРС-85 с. Игнатовка – пос. Первомайский –
с. Спешневка – с. Стоговка – с. Екатериновка Кузоватовского района
Ульяновской области**

**ПРОЕКТ ПЛАНИРОВКИ И ПРОЕКТ МЕЖЕВАНИЯ
ТЕРРИТОРИИ ЛИНЕЙНОГО ОБЪЕКТА**

Основная (утверждаемая) часть проекта межевания территории

2956.085.0/0.1294-ДПТ-Р2.1

ТОМ 2.1



ООО «СМТ»

190013, г. Санкт-Петербург, ул. Рузовская, дом 2,
литера Б, помещение 1Н

СРО-И-021-12012010
СРО-П-006-28052009

Заказчик: ООО «Газпром межрегионгаз»

**Газопровод межпоселковый от ГРС-85 с. Игнатовка – пос. Первомайский –
с. Спешневка – с. Стоговка – с. Екатериновка Кузоватовского района
Ульяновской области**

**ПРОЕКТ ПЛАНИРОВКИ И ПРОЕКТ МЕЖЕВАНИЯ
ТЕРРИТОРИИ ЛИНЕЙНОГО ОБЪЕКТА**

Основная (утверждаемая) часть проекта межевания территории

2956.085.0/0.1294-ДПТ-Р2.1

ТОМ 2.1

Заместитель генерального директора
по проектированию

Беняковкин Я.С.

Главный инженер проекта



Герасимова Е.В.

Общество с ограниченной ответственностью

«ГЕОСТРОЙКАДАСТР»

**ПРОЕКТ ПЛАНИРОВКИ И ПРОЕКТ МЕЖЕВАНИЯ
ТЕРРИТОРИИ ЛИНЕЙНОГО ОБЪЕКТА**

**Газопровод межпоселковый от ГРС-85 с. Игнатовка – пос.
Первомайский – с. Спешневка – с. Стоговка – с. Екатериновка
Кузоватовского района Ульяновской области**

**Том 2.1 Основная (утверждаемая) часть
проекта межевания территории**

2956.085.0/0.1294-ДПТ-Р2.1

Общество с ограниченной ответственностью

«ГЕОСТРОЙКАДАСТР»

ПРОЕКТ ПЛАНИРОВКИ И ПРОЕКТ МЕЖЕВАНИЯ ТЕРРИТОРИИ ЛИНЕЙНОГО ОБЪЕКТА

Газопровод межпоселковый от ГРС-85 с. Игнатовка – пос.
Первомайский – с. Спешневка – с. Стоговка – с. Екатериновка
Кузоватовского района Ульяновской области

Том 2.1 Основная (утверждаемая) часть
проекта межевания территории

2956.085.0/0.1294-ДПТ-Р2.1

Генеральный директор






П.О. Авдюшкин

Главный инженер проекта

Г.А.Орбелян

Экз.№ ____

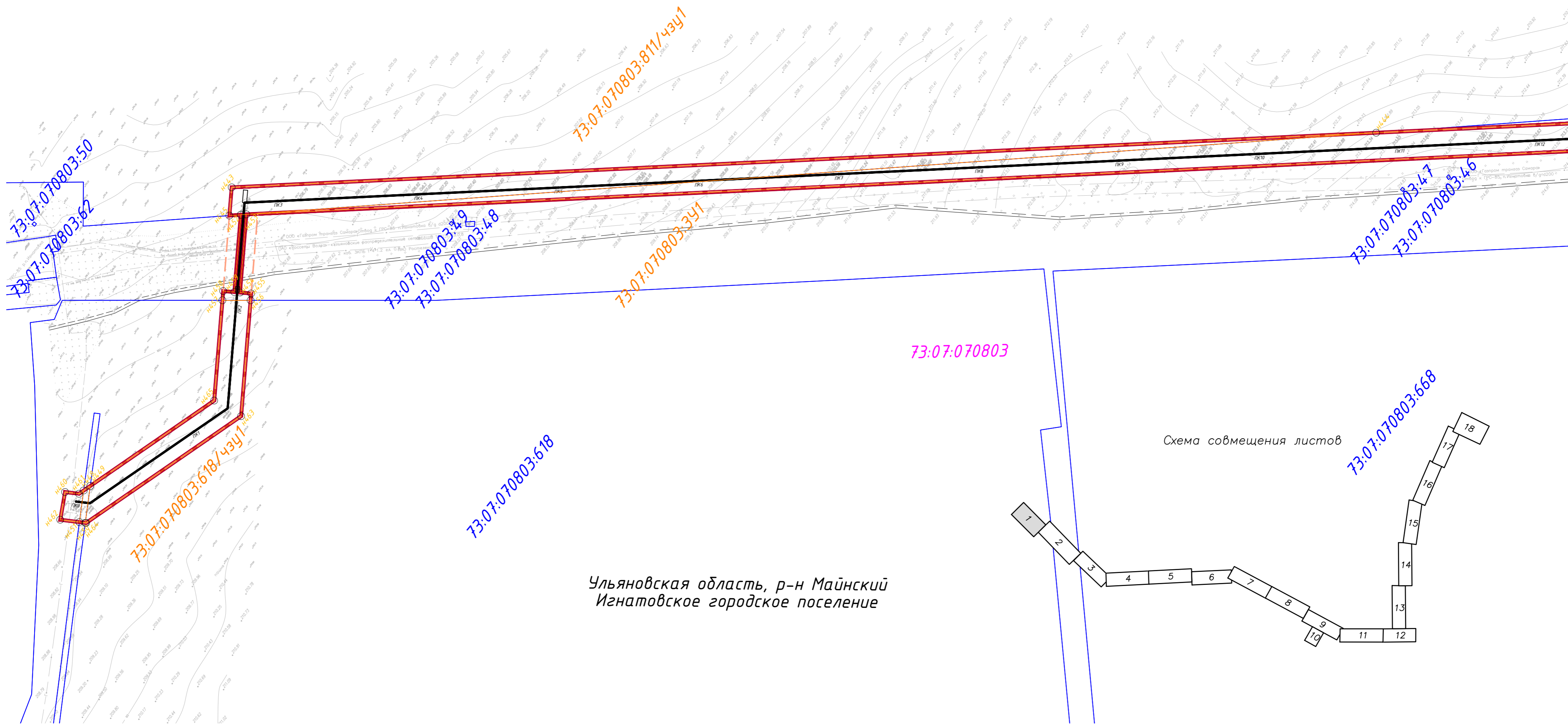
Номер тома	Обозначение тома	Наименование тома	Номер раздела	Наименование раздела
1	2	3	4	5
Том 1.1	2956.085.0/0.1294-ДПТ-Р1.1	Основная (утверждаемая) часть проекта планировки территории	1	Проект планировки территории. Графическая часть
			2	Положение о размещении линейных объектов
Том 1.2	2956.085.0/0.1294-ДПТ-Р1.2	Материалы по обоснованию проекта планировки территории	3	Материалы по обоснованию проекта планировки территории. Графическая часть
			4	Материалы по обоснованию проекта планировки территории. Пояснительная записка
				Приложения к разделу 4
Том 2.1	2956.085.0/0.1294-ДПТ-Р2.1	Основная (утверждаемая) часть проекта межевания территории	1	Проект межевания территории. Графическая часть
			2	Проект межевания территории. Текстовая часть
Том 2.2	2956.085.0/0.1294-ДПТ-Р2.2	Материалы по обоснованию проекта межевания территории	3	Материалы по обоснованию проекта межевания территории. Графическая часть
			4	Материалы по обоснованию проекта межевания территории. Пояснительная записка

Взам. инв. №						
	Подп. и дата					
Инв. № подл.		2956.085.0/0.1294-ДПТ-СП				
	Изм.	Кол.уч.	Лист	№ док.	Подпись	Дата
	Разработал		Орбелян			11.22
	Проверил		Воробьев			11.22
		Н.контроль	Воробьев			11.22
СОСТАВ ПРОЕКТА						
			Стадия	Лист	Листов	
			П	-	1	
ООО «Геостройкадастр» г. Саранск						

Обозначение	Наименование документа	Номер страницы
1	2	3
2956.085.0/0.1294-ДПТ-СП	Состав проекта	2
2956.085.0/0.1294-ДПТ-Р2.1-С	Содержание	3
	Раздел 1 «Проект межевания территории. Графическая часть»	
2956.085.0/0.1294-ДПТ-Р2.1-1	Чертежи межевания территории. Масштаб 1:2000	5
2956.085.0/0.1294-ДПТ-Р2.1-ПЗ	Раздел 2 «Проект межевания территории. Текстовая часть»	
	1 Перечень образуемых земельных участков	24
	2 Перечень координат характерных точек образуемых земельных участков	33
	3 Сведения о границах территории, применительно к которой осуществляется подготовка проекта межевания, содержащие перечень координат характерных точек таких границ	42
	4 Вид разрешенного использования образуемых земельных участков, предназначенных для размещения линейных объектов и объектов капитального строительства, проектируемых в составе линейного объекта, а также существующих земельных участков, занятых линейными объектами и объектами капитального строительства, входящими в состав линейных объектов, в соответствии с проектом планировки территории	45
	5 Целевое назначение лесов, вид (виды) разрешенного использования лесного участка, количественные и качественные характеристики лесного участка, сведения о нахождении лесного участка в границах особо защитных участков лесов	46

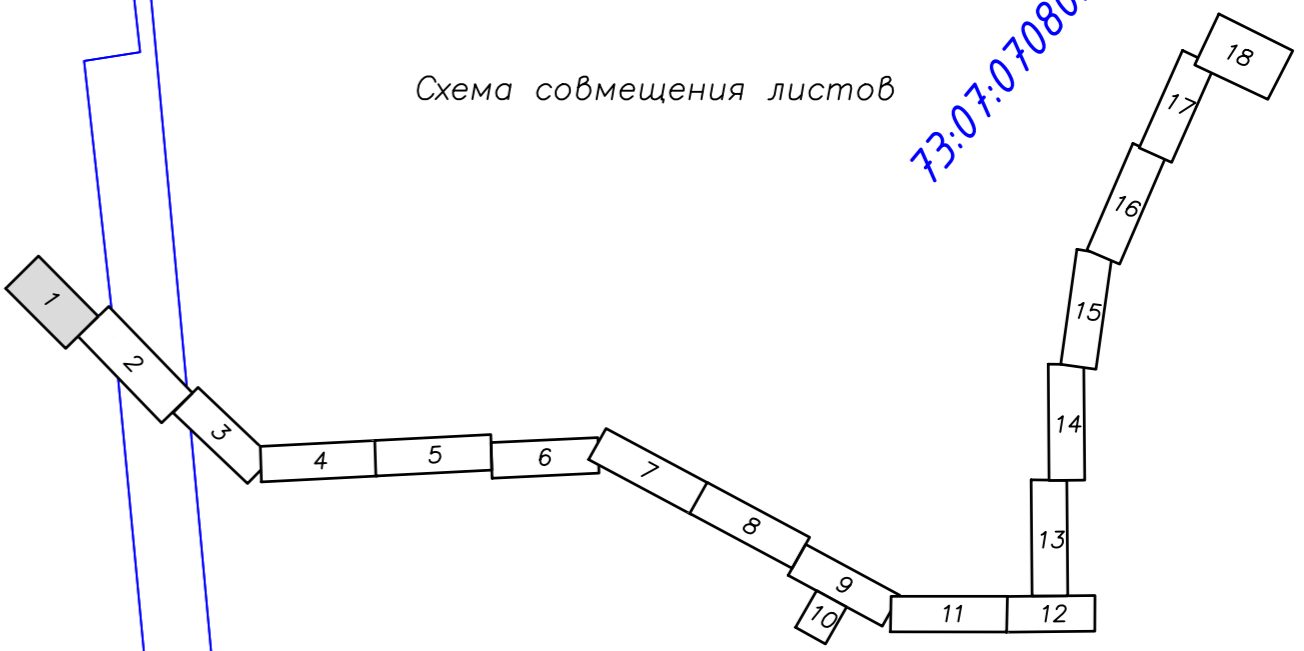
Взам инв. №												
	Подп. и дата											
Инв. № подл.	2956.085.0/0.1294-ДПТ-Р2.1-С											
	Изм.	Кол.уч.	Лист	№ док.	Подпись	Дата						
	Разработал		Орбелян			11.22						
	Проверил		Воробьев			11.22						
	Н.контроль		Воробьев			11.22						
СОДЕРЖАНИЕ						<table border="1"> <tr> <td>Стадия</td> <td>Лист</td> <td>Листов</td> </tr> <tr> <td>П</td> <td>-</td> <td>1</td> </tr> </table>	Стадия	Лист	Листов	П	-	1
Стадия	Лист	Листов										
П	-	1										
						ООО «Геостройкадастр» г. Саранск						

Раздел 1
«Проект межевания территории. Графическая часть»



Ульяновская область, р-н Майнский
Игнатовское городское поселение

Схема совмещения листов



Условные обозначения:

- границы территории, в отношении которой осуществляется подготовка проекта межевания
- границы зон планируемого элемента планировочной структуры
- газопровод
- 73:07:070803:618 - границы земельных участков, сведения о которых содержатся в ЕГРН, их кадастровые номера
- 73:07:070803 - границы кадастровых кварталов, сведения о которых содержатся в ЕГРН, их кадастровые номера
- граница населенного пункта
- граница района

- границы образуемых земельных участков (частей земельных участков)
- 73:07:070803:391, 73:07:070803:618/чзч1 - условные номера образуемых земельных участков (частей земельных участков)
- границы образуемых земельных участков (ГРПШ, крановые узлы)
- 73:06:0704:01:392 - условные номера образуемых земельных участков (ГРПШ, крановые узлы)

Примечания
 - В соответствии с Градостроительным кодексом РФ от 29.12.2004 № 190-ФЗ: красные линии - линии которые обозначают границы территорий общего пользования и подлежат установлению, изменению или отмене в документации по планировке территории. Проектируемый объект не является территорией общего пользования, следовательно красные линии и линии отступа от красных линий не предусмотрены.
 - В границах территории, в отношении которой осуществляется подготовка проекта межевания, отсутствуют земельные участки, образование которых предусмотрено схемой расположения земельного участка или земельных участков на кадастровом плане территории, срок действия которой не истек.

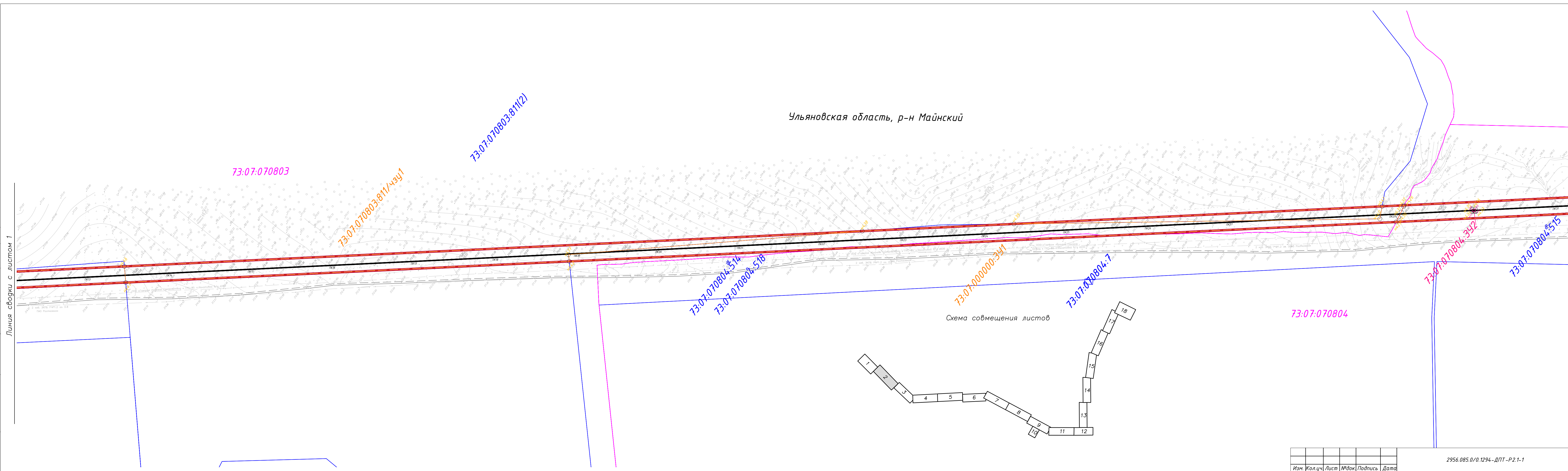
					2956.085.0/0.1294-ДПТ-Р2.1-1					
					"Газопровод межпоселковый от ГРС-85 с. Игнатовка - пос. Первомайский - с. Спешневка - с. Стоговка - с. Екатеринбург Кузоватовского района Ульяновской области"					
Изм.	Кол-ч.	Лист	№ док.	Подпись	Дата	Основная (утверждаемая) часть проекта межевания территории. Графическая часть	Стадия	Лист	Листов	
Разработал		Орбелян			11.22		П	1	18	
Проверил		Воробьев			11.22					
Н. контроль		Воробьев			11.22					
					Чертеж межевания территории. Масштаб 1:2000			ООО "Геостройкадастр" г. Саранск		
ГИП		Герасимова			11.22					

Линия сводки с листом 2

Согласовано

Взам. инв. №	
Подп. и дата	
Инв. № подл.	

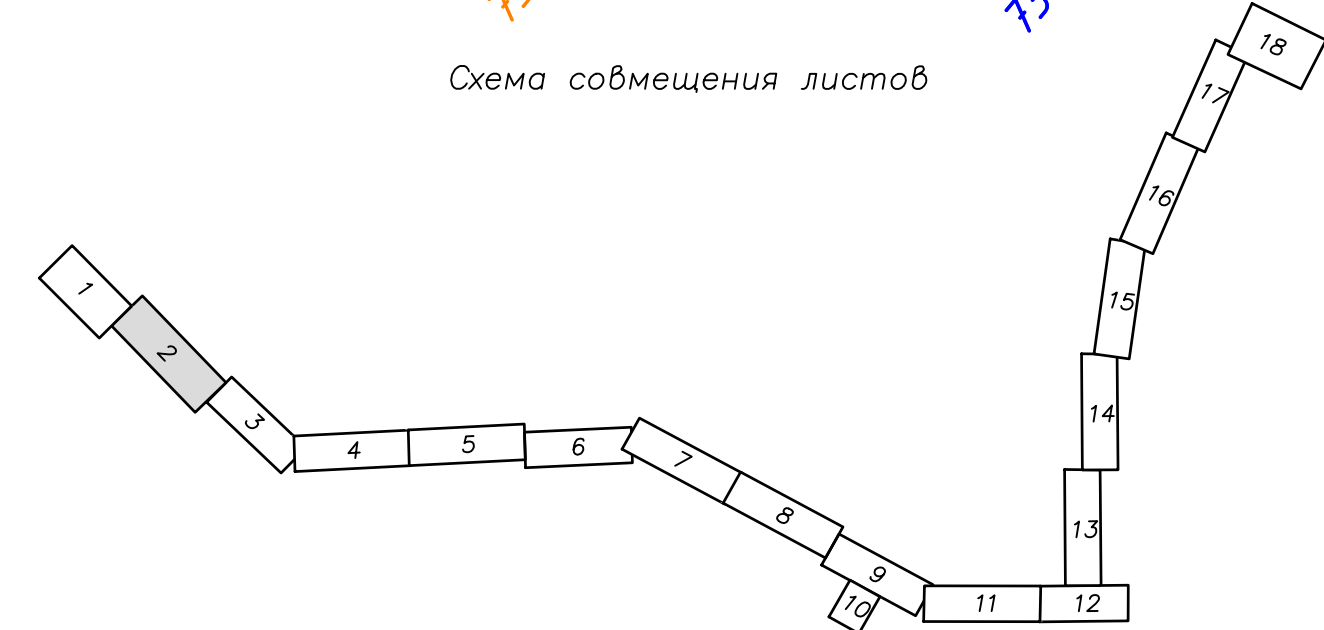
Ульяновская область, р-н Майнский



Линия сводки с листом 1

Линия сводки с листом 3

Схема совмещения листов



Имя, № подл.
Подп. и дата
Взам. инв. №
Ссылка

Изм.	Кол.уч.	Лист	№ док.	Подпись	Дата	2956.085.0/0.1294-ДПТ-Р2.1-1	Лист 2
------	---------	------	--------	---------	------	------------------------------	-----------

Ульяновская область, р-н Майнский
Игнатовское городское поселение

73:07:061102

73:07:061102:628

73:07:061102:19

73:07:070804:516

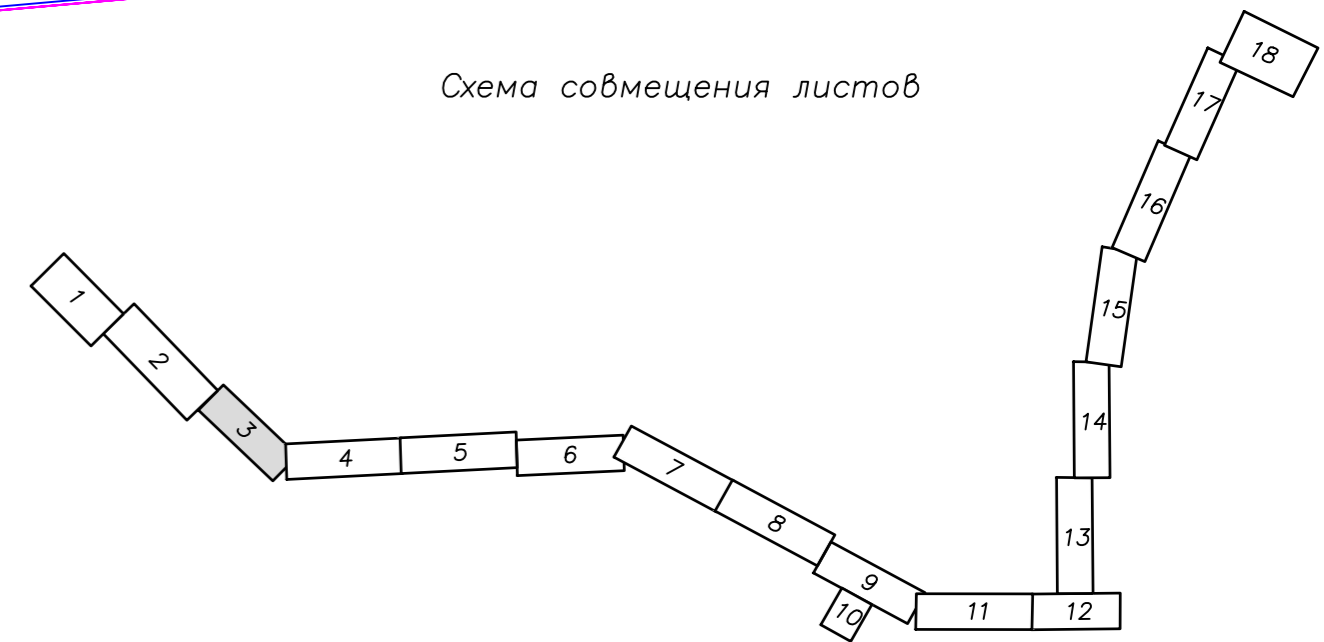
73:07:070804

73:07:070804:517

73:07:070804:391

73:07:070804:442

Схема совмещения листов



Линия сводки с листом 2

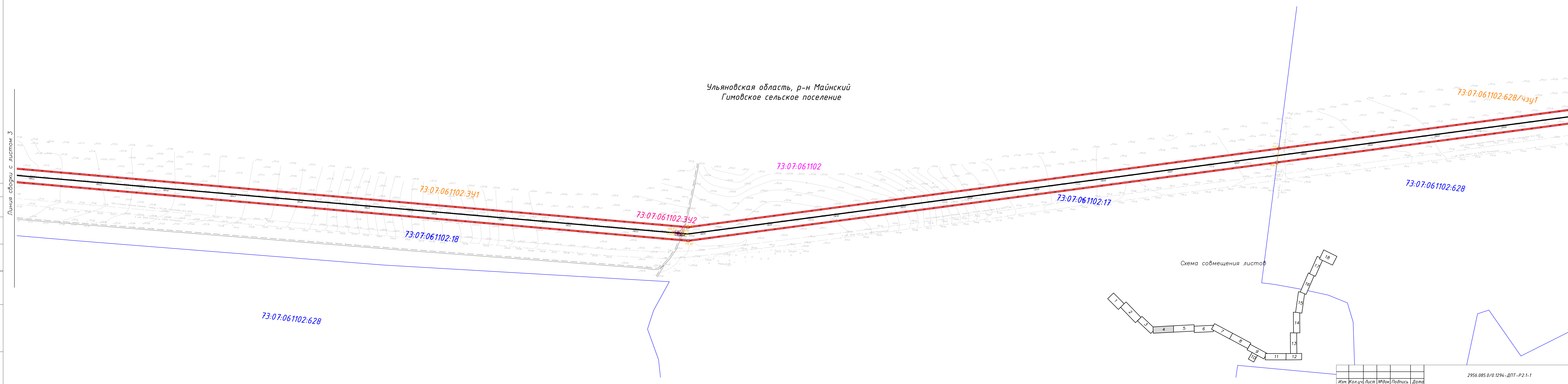
Сослабано			
Взам. инв. №			
Подл. и дата			
Инв. № подл.			

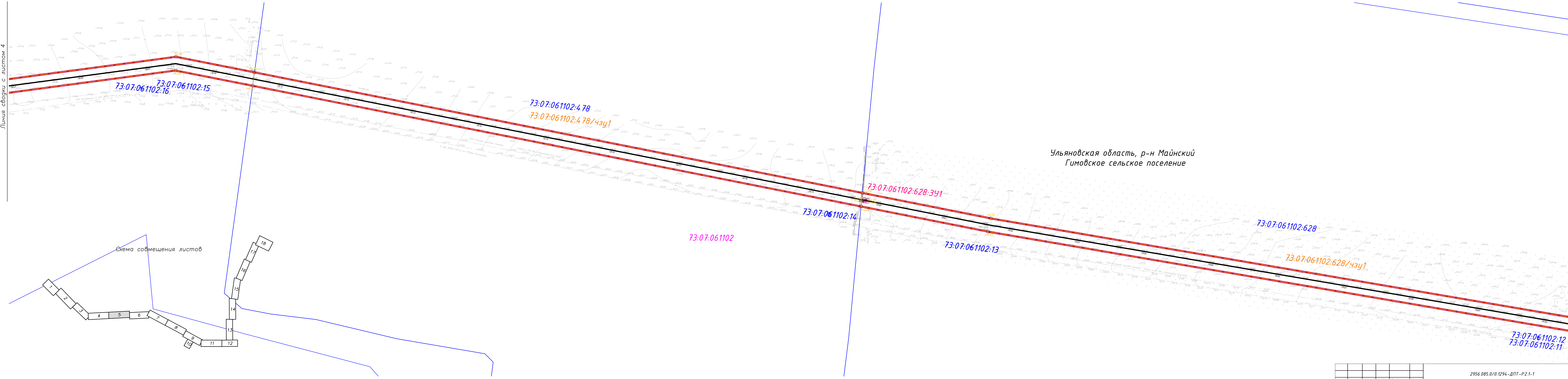
Изм.	Кол.уч.	Лист	№ док.	Подпись	Дата

Иф. № подл.
Лист и дата
Взам. инв. №
Составлено

Линия събки с листом 3

Ульяновская область, р-н Майнский
Гимовское сельское поселение





Изм.	Кол.уч.	Лист	№ док.	Подпись	Дата

2956.085.0/0.1294-ДПТ-Р.2.1-1

Лист 5

Ульяновская область, р-н Майнский

Схема совмещения листов

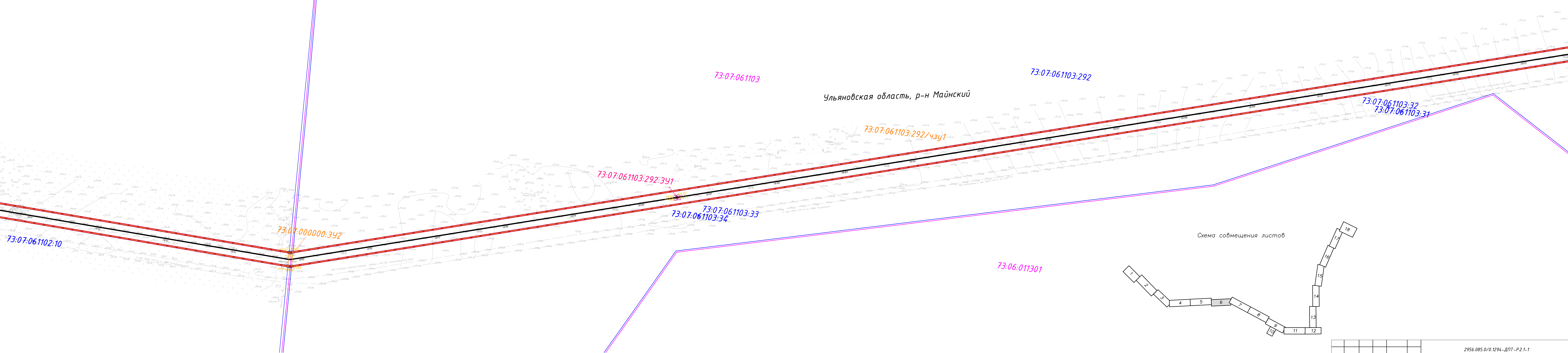


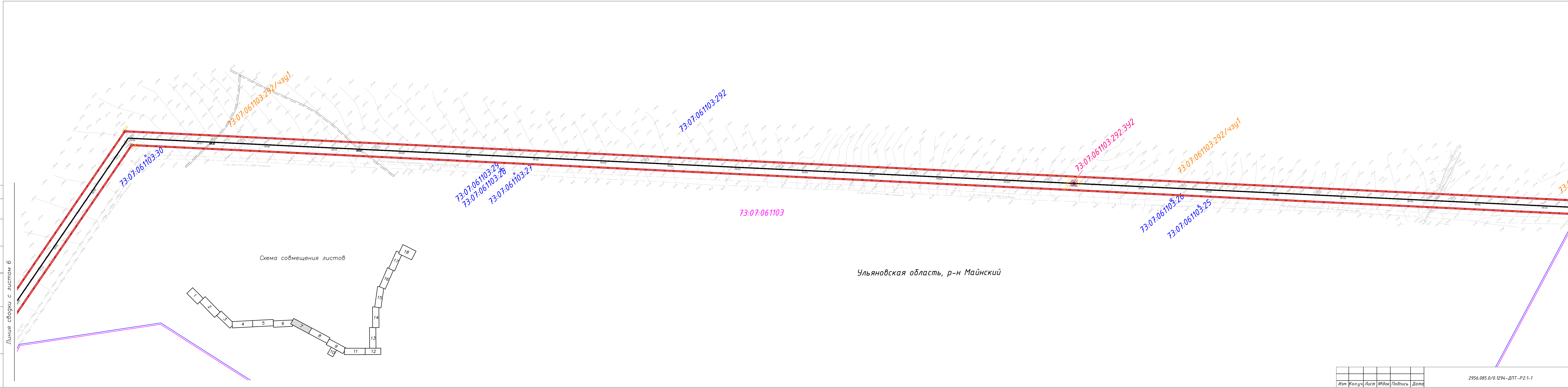
Изм.	Кол.уч.	Лист	№докум.	Подпись	Дата

2956.085.0/0.1294-ДПТ-Р.2.1-1

Линия събки с листом 5

Составлено
Взв. шиф. №
Лист и дата
Иф. № подл.



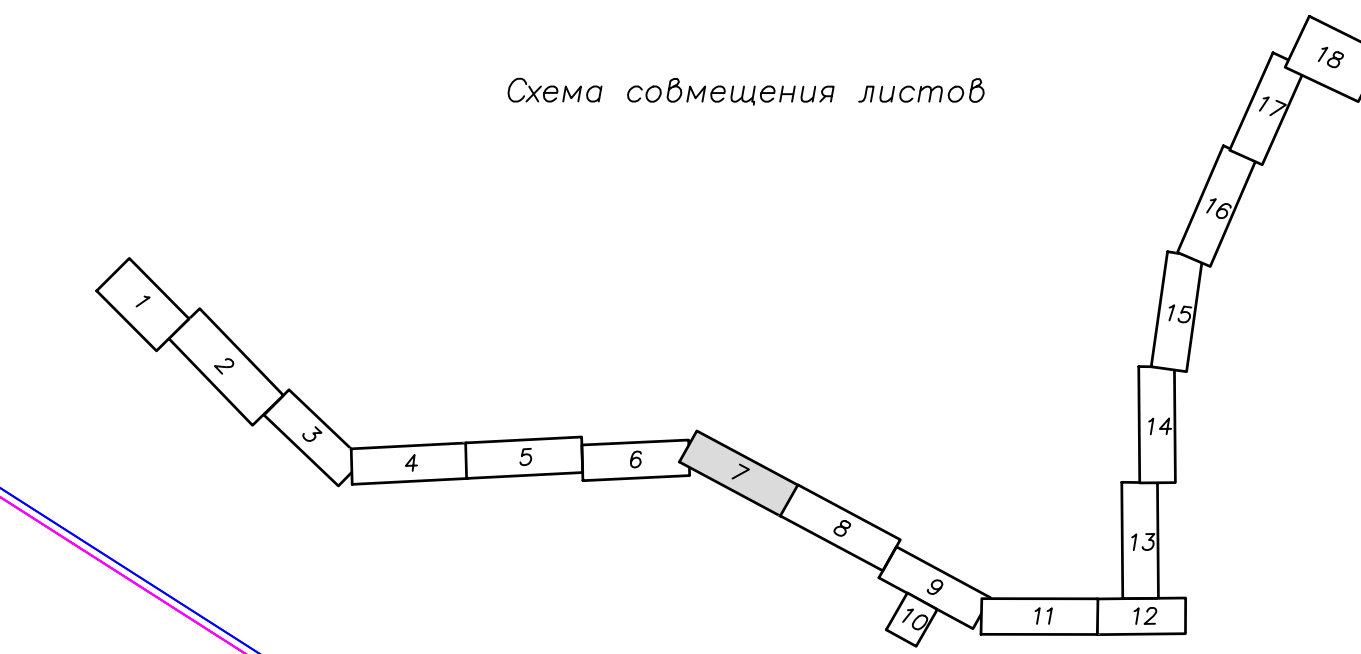


Ульяновская область, р-н Майнский

Линия сводки с листом 6

Линия сводки с листом 8

Схема совмещения листов

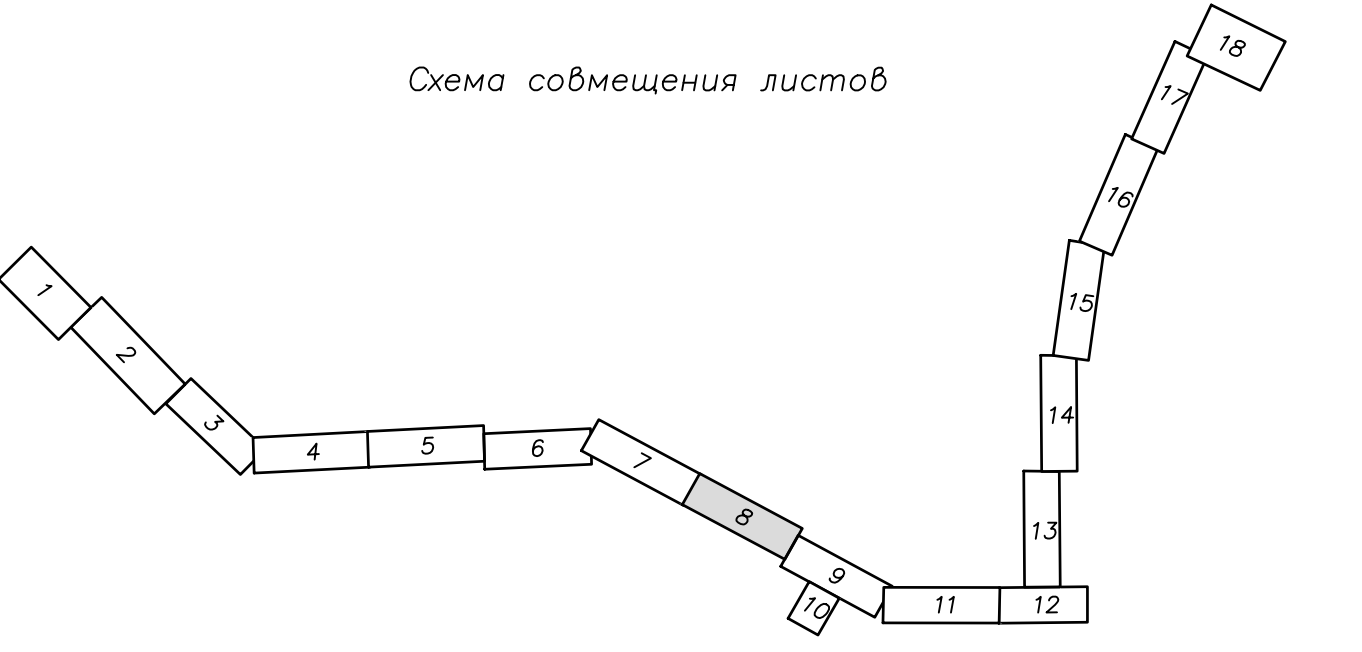


Изм.	Кол.уч.	Лист	№ док.	Подпись	Дата

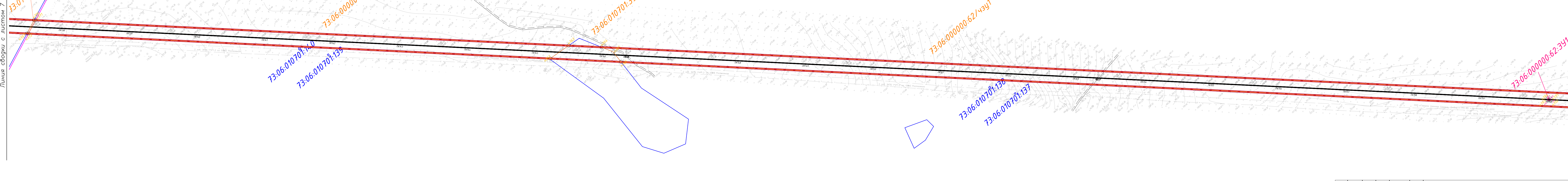
2956.085.0/0.1294-ДПТ-Р.2.1-1

Лист 7

Ульяновская область, р-н Кузватовский
Спешневское сельское поселение



Линия съёмки с листом 7



Линия съёмки с листом 9

Изм.	Кол.уч.	Лист	№ док.	Подпись	Дата

2956.085.0/0.1294-ДПТ-Р.2.1-1

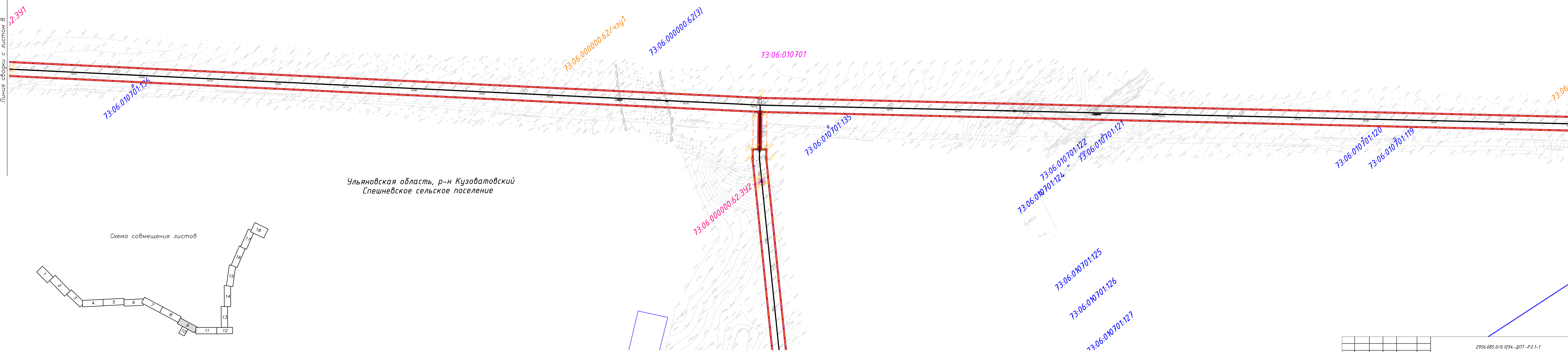
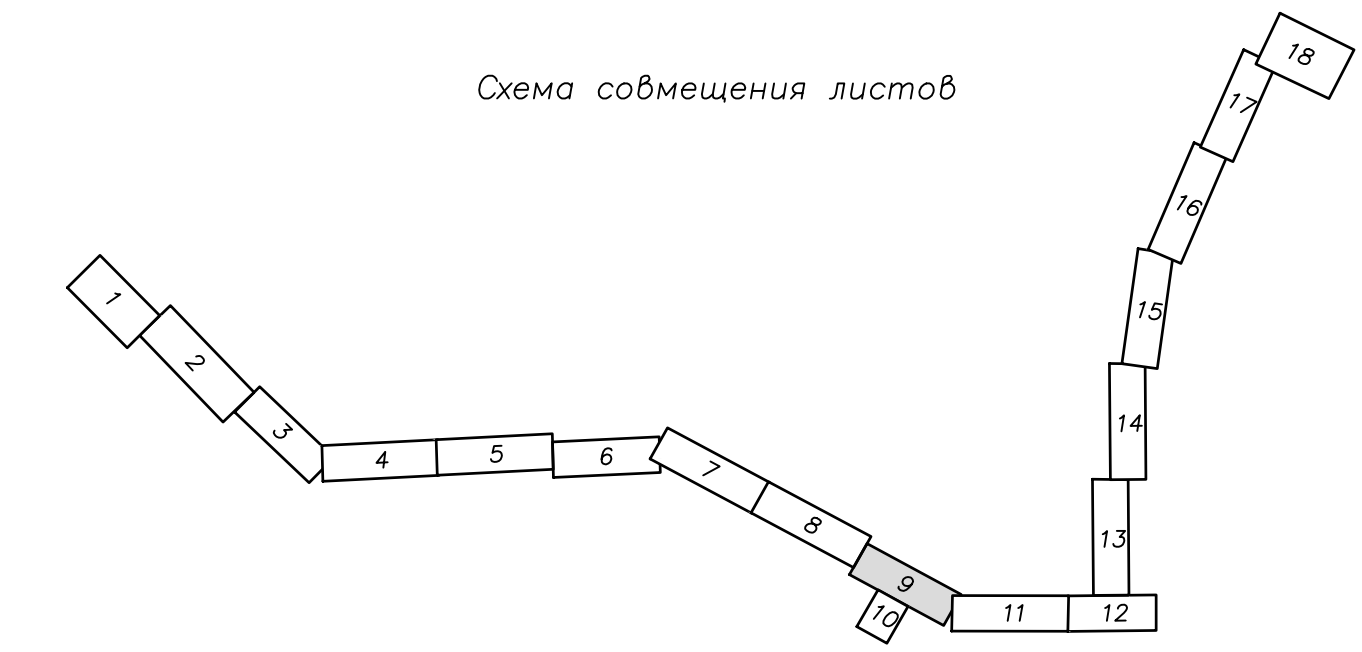
Лист 8

Линия сводки с листом 8

Линия сводки с листом 11

Ульяновская область, р-н Кузоватовский
Спешневское сельское поселение

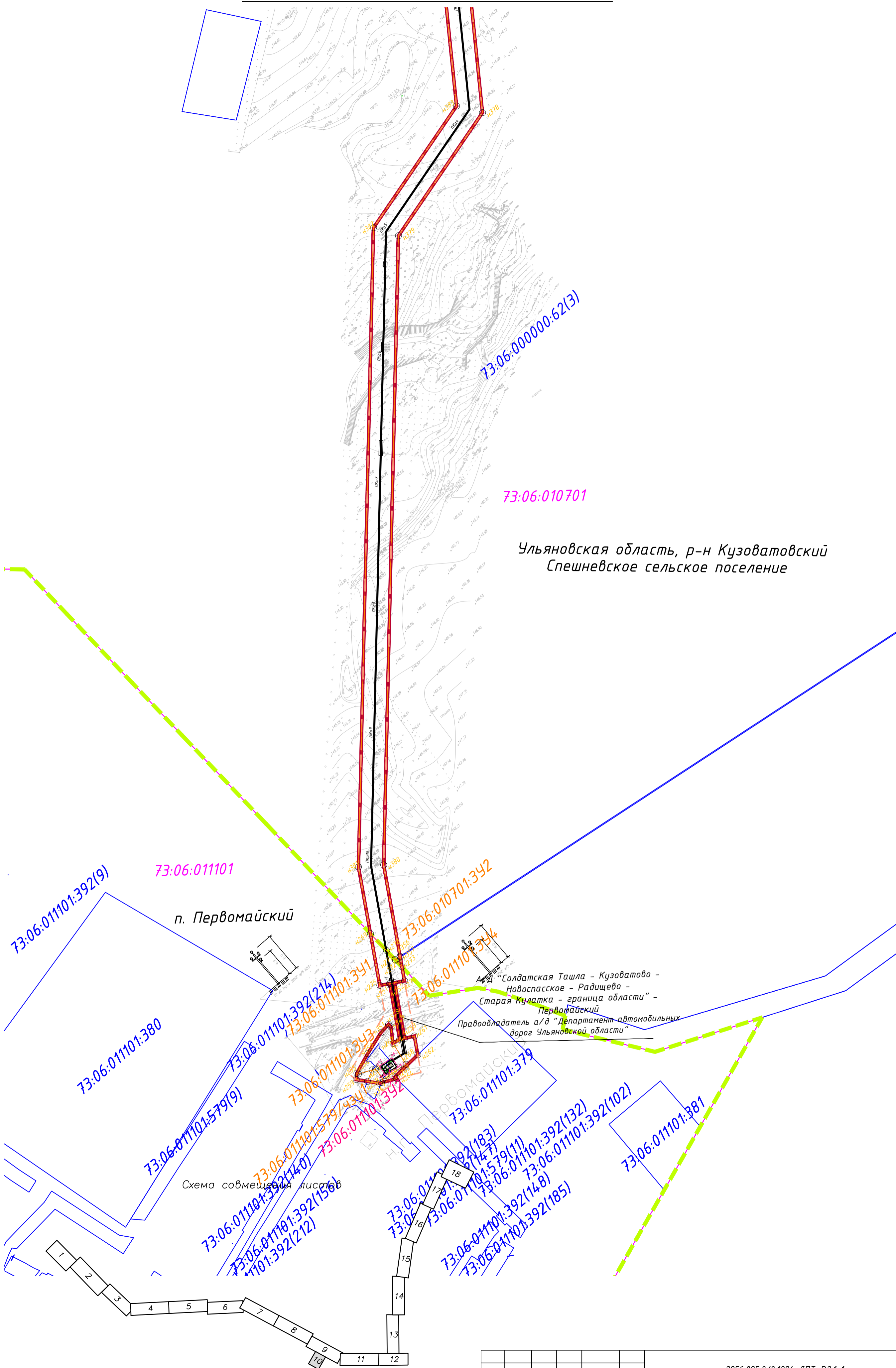
Схема совмещения листов



Изм.	Кол.уч.	Лист	№ док.	Подпись	Дата

2956.085.0/0.1294-ДПТ-Р.2.1-1

Линия сводки с листом 9



73:06:010701

Ульяновская область, р-н Кузоватовский
Спешневское сельское поселение

73:06:011101

п. Первомайский

73:06:010701:392

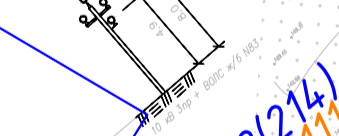
73:06:011101:394

А/д "Солдатская Ташла - Кузоватово - Новоспасское - Радищево - Старая Кулатка - граница области" - Первомайский

Правообладатель а/д "Департамент автомобильных дорог Ульяновской области"

73:06:011101:380

73:06:011101:579(9)



73:06:011101:391



Схема совмещения листов

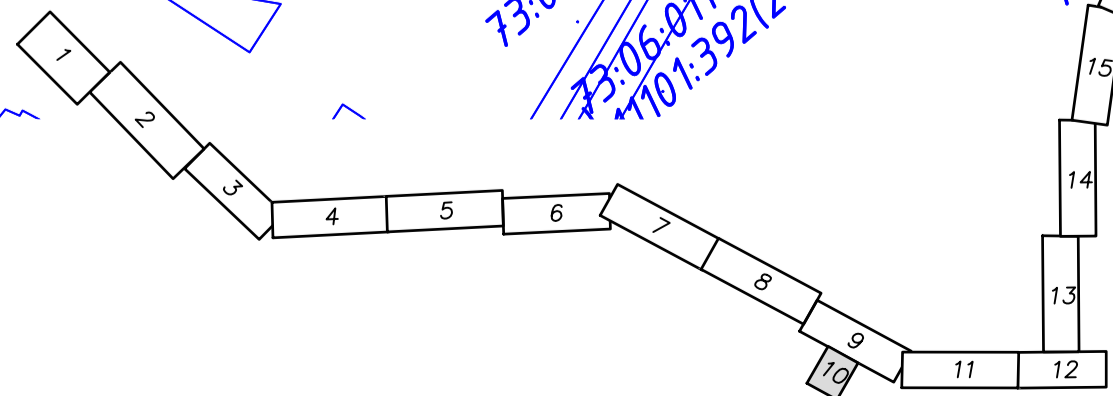
73:06:011101:392(214)
73:06:011101:392(140)
73:06:011101:579(434)
73:06:011101:392(156)
73:06:011101:392(212)

73:06:011101:392(183)
73:06:011101:392(174)
73:06:011101:579(11)
73:06:011101:392(148)
73:06:011101:392(185)

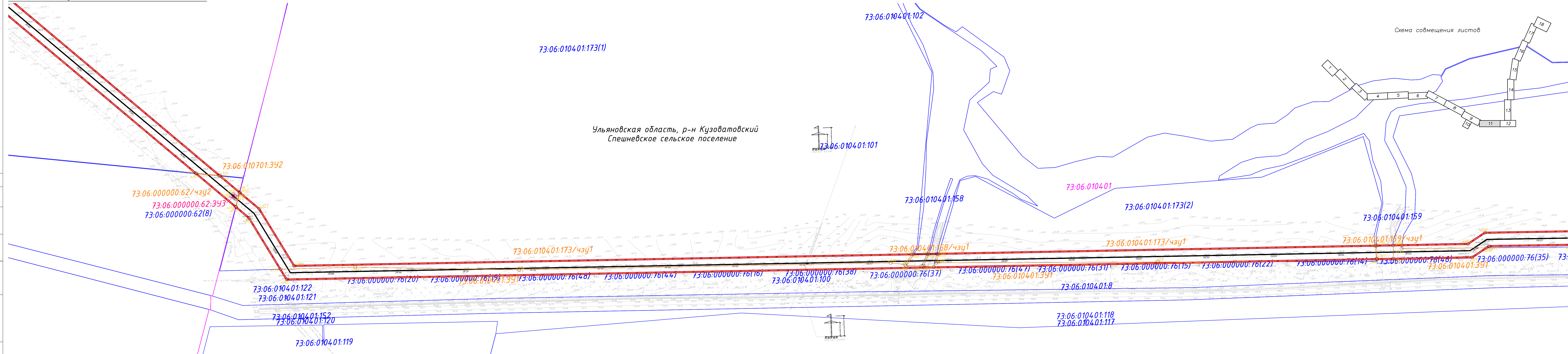
73:06:011101:379

73:06:011101:381

Инд. № подл.
Подп. и дата
Взам. инв. №
Согласовано



Изм.	Кол.уч.	Лист	№ док.	Подпись	Дата



Ульяновская область, р-н Кузоватовский
Спешневское сельское поселение

Схема совмещения листов

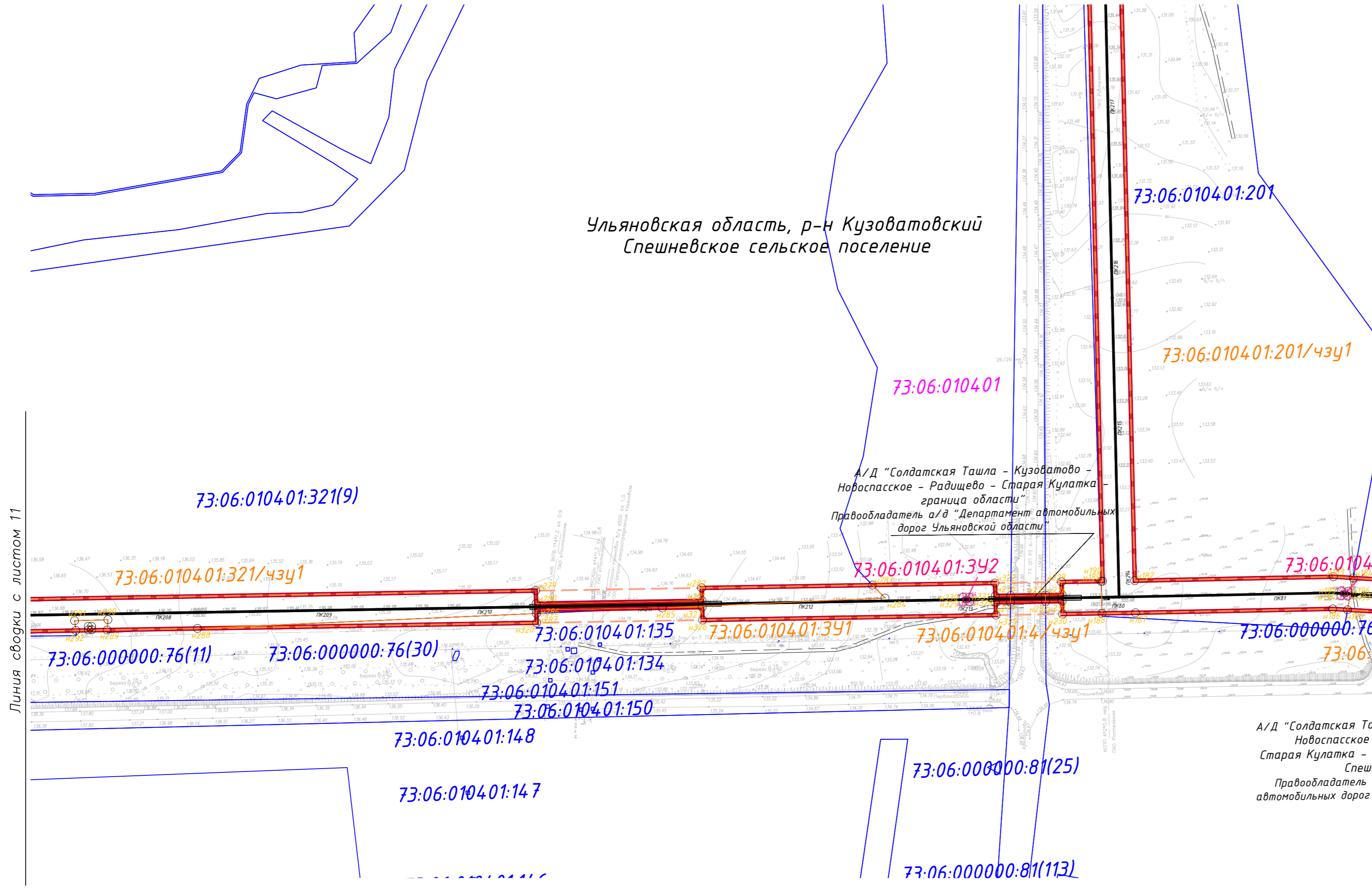
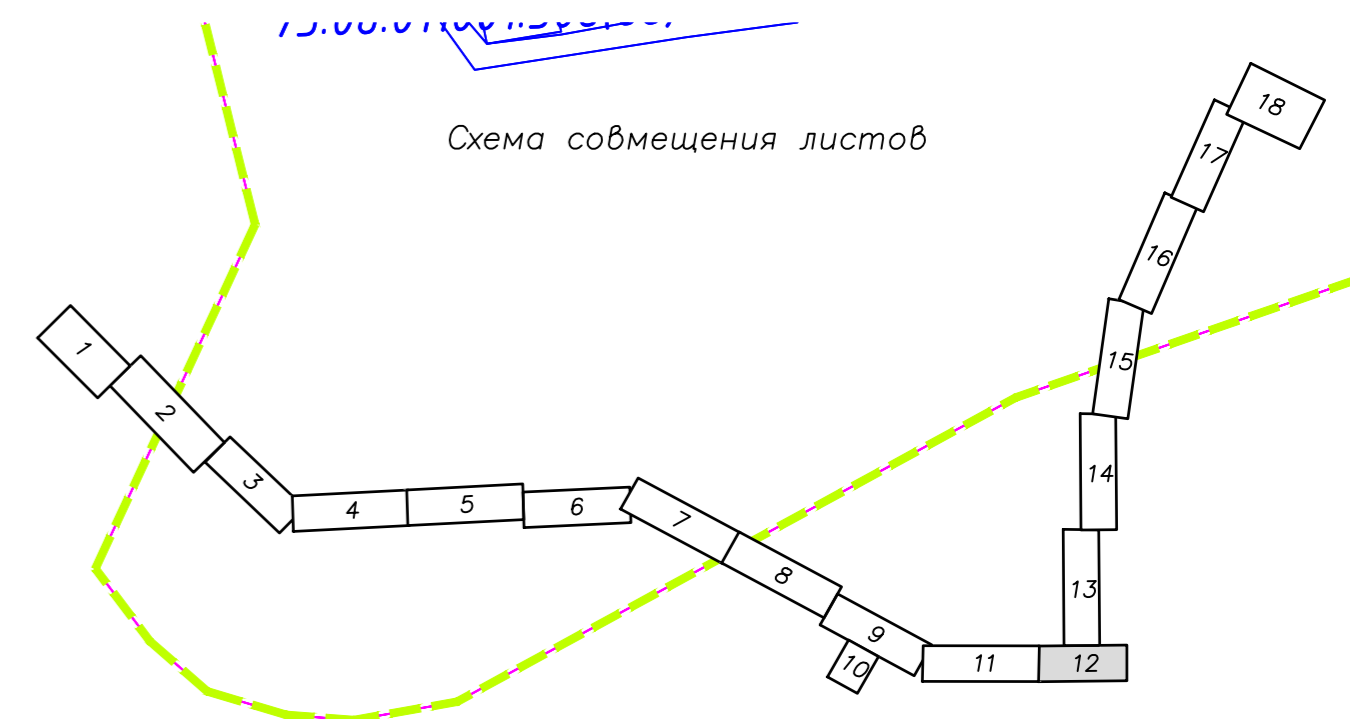
Линия сводки с листом 12

Составлено
Взят. шиф. №
Лист. и дата
Изм. № позн.

Изм.	Кол.уч.	Лист	№док.	Подпись	Дата

2956.085.0/0.1294-ДПТ-Р.2.1-1

Ульяновская область, р-н Кузватовский
Спешневское сельское поселение



73:06:010401

73:06:010401:201

73:06:010401:201/чзу1

73:06:010401:193(6)
73:06:010401:193(31)

73:06:010401:193(17)
73:06:010401:193(33)

73:06:010401:193(19)
73:06:010401:193(21)
73:06:010401:193(24)
73:06:010401:193(8)

73:06:010401:321(9)

73:06:010401:321/чзу1

73:06:010401:342

73:06:010401:201/341

73:06:010401:193(9)
73:06:010401:193(25)

73:06:000000:76(11)

73:06:000000:76(30)

73:06:010401:134

73:06:010401:135

73:06:010401:341

73:06:010401:4/чзу1

73:06:000000:76(13)

73:06:010401:345

73:06:010401:193(10)
73:06:010401:193(26)

73:06:010401:151

73:06:010401:148

73:06:010401:147

73:06:000000:81(25)

73:06:000000:81(113)

73:06:000000:76(1) 73:06:010401:193(36)

73:06:010401:347

73:06:000000:399/чзу1

73:06:000000:399(16)

73:06:010401:343

73:06:010401:189(22)

73:06:010401:394

73:06:010401:189(16)

73:06:011001:508

73:06:010401:189(11)

73:06:010401:189(1)

А/Д "Солдатская Ташла - Кузватово -
Новоспасское - Радищево - Старая Кулатка -
граница области"
Правообладатель а/д "Департамент автомобильных
дорог Ульяновской области"

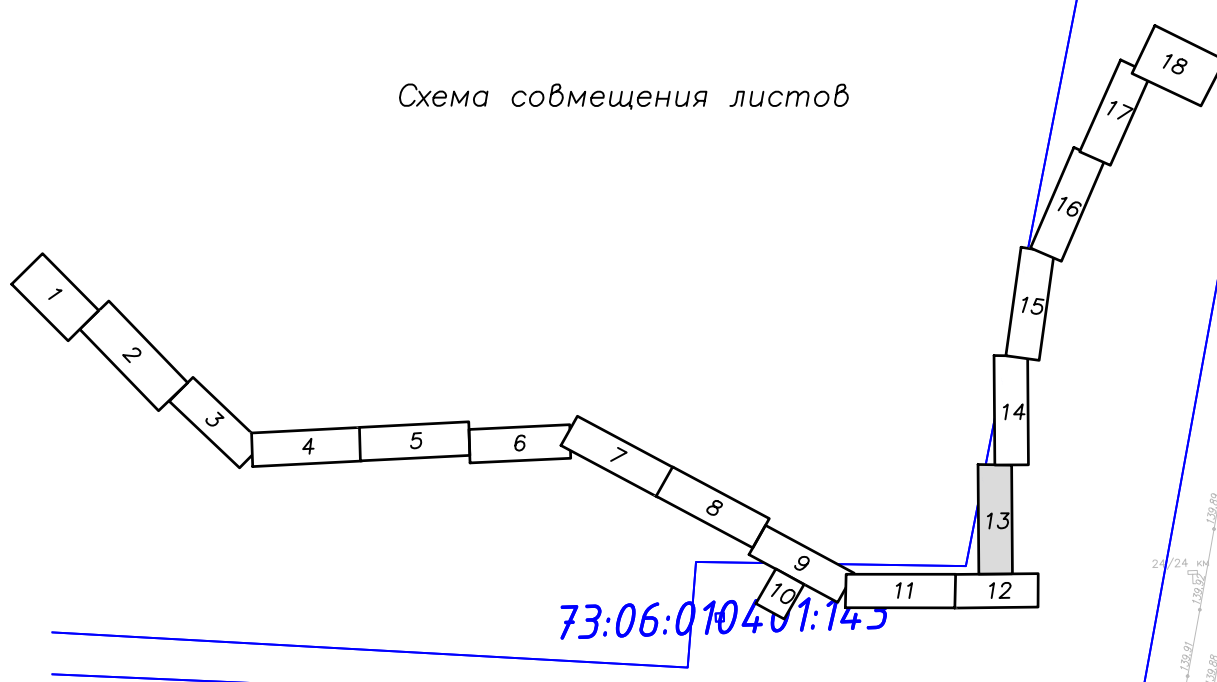
А/Д "Солдатская Ташла - Кузватово -
Новоспасское - Радищево -
Старая Кулатка - граница области" -
Спешневка
Правообладатель а/д "Департамент
автомобильных дорог Ульяновской области"

н.п. Спешневка

н.п. Спешневка

Изм.	Кол.уч.	Лист	№ док.	Подпись	Дата

Схема совмещения листов



73:06:010401:145

73:06:010401:15

73:06:010401:142

73:06:010401:15/чзуп

73:06:010401:163

73:06:010401:388

73:06:010401:14

73:06:010401

73:06:01

Ульяновская область, р-н Кузоватовский

73:06:010401:348

н.п. Спешневка

73:06:011001:2

73:06:011001:508(9)

73:06:011001:227

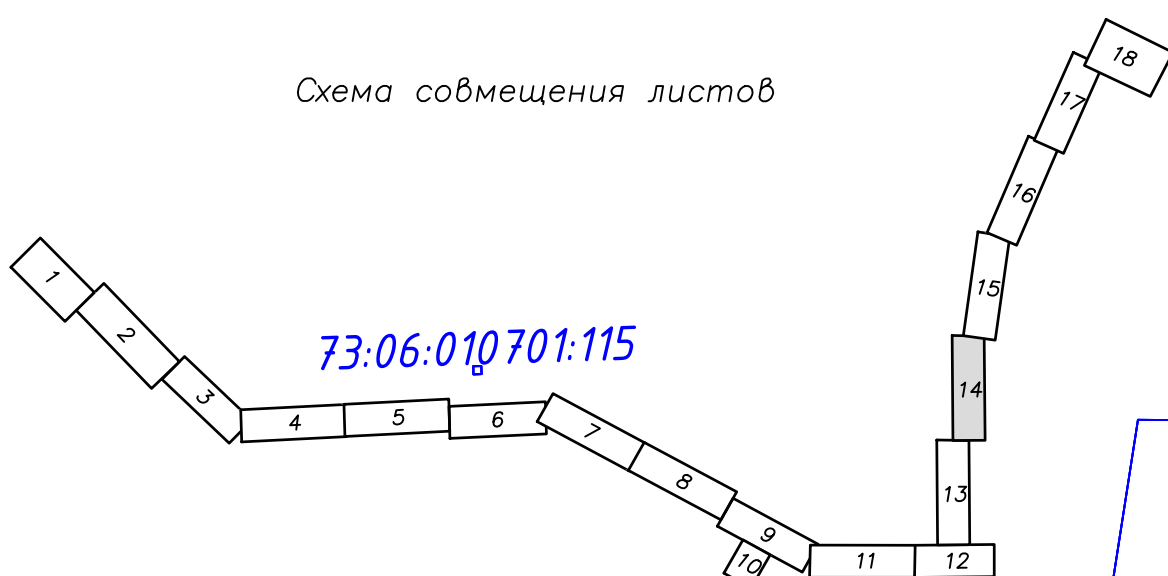
73:06:011001:508(90)

Линия сводки с листом 12

Имя № подл.	Лист и дата	Взам. инв. №

Изм.	Кол.уч.	Лист	№ док.	Подпись	Дата

Схема совмещения листов



73:06:010701:114

Ульяновская область, р-н Кузатовский

73:06:010701:113

73:06:010701:14

73:06:010701:15

73:06:010701

73:06:000000:62/чзчз

73:06:010401:145

73:06:010401:348

73:06:010401:321(6)

73:06:010401:349

73:06:010401:171

73:06:010401

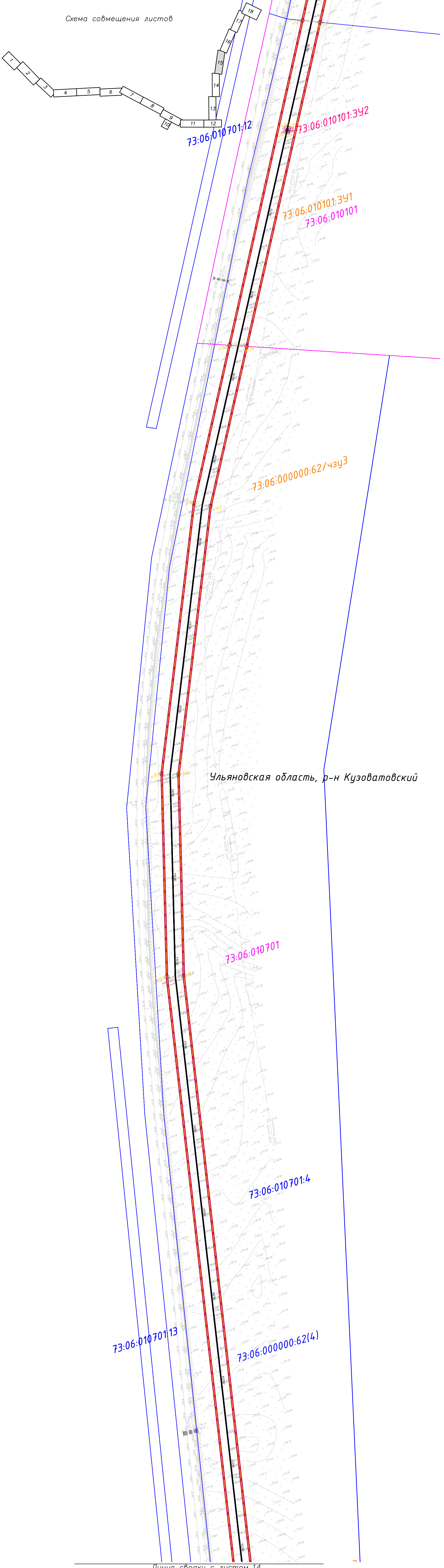
73:06:010401:163

Линия сводки с листом 13

Имя, № подл.
Подп. и дата
Взам. инв. №
Согласовано

Изм.	Кол.уч.	Лист	№ док.	Подпись	Дата

Схема совмещения листов



Ульяновская область, р-н Кузоватовский

Линия сводки с листом 14

Создано

Имя, № подл.	Лист	и дата	Взам. инв. №

Изм.	Кол.уч.	Лист	№ док.	Подпись	Дата

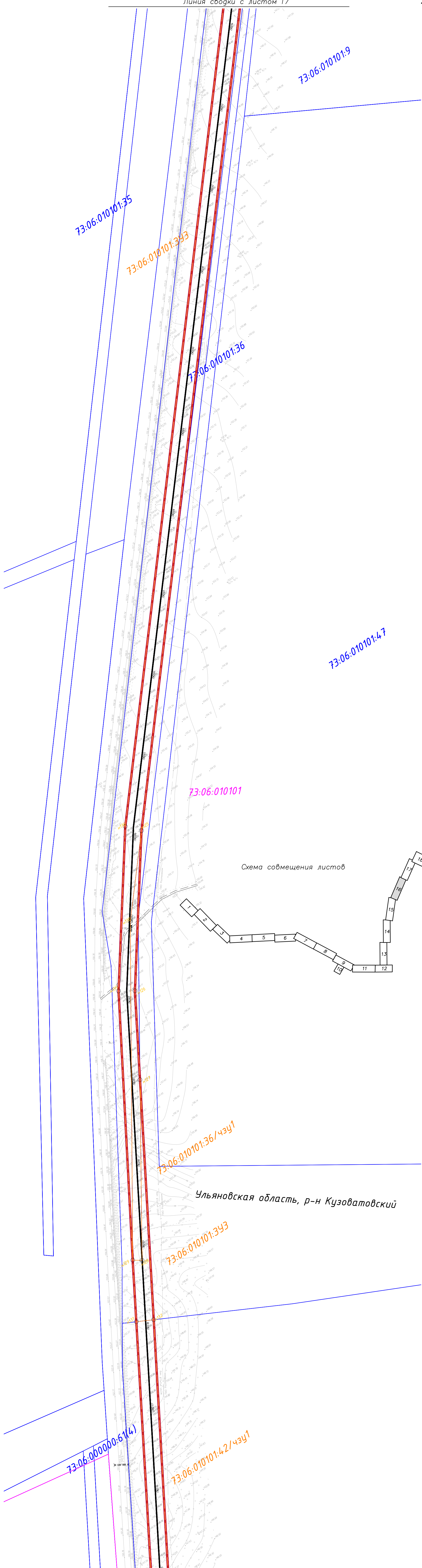


Схема совмещения листов

Ульяновская область, р-н Кузоватовский

Ивл. № листа	Лист	и дата	Взам. инв. №

Изм.	Кол.уч.	Лист	№ док.	Подпись	Дата

Кладбище

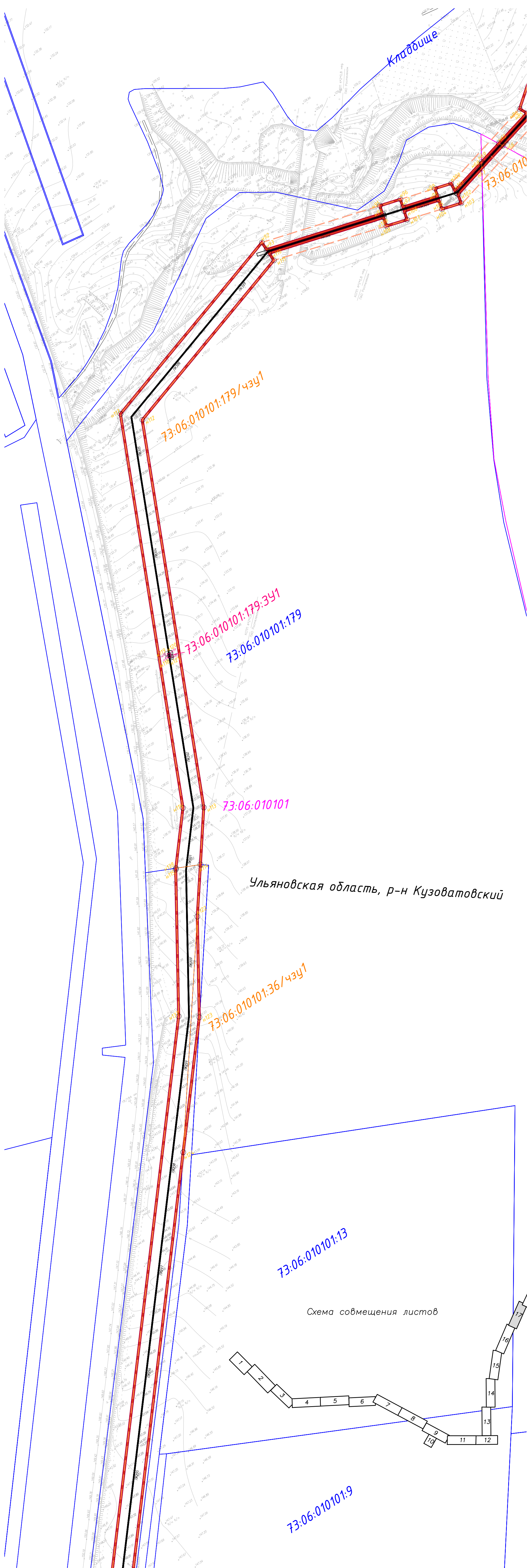
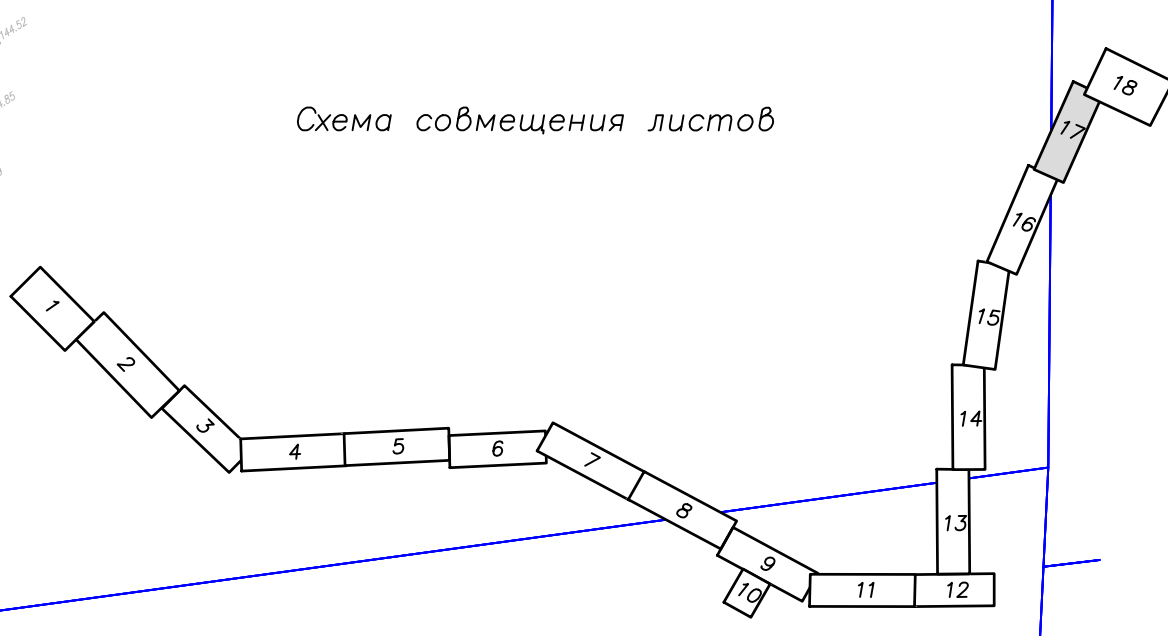


Схема совмещения листов



Линия сводки с листом 16

Инд. № подл.	Подл. и дата	Взам. инд. №

Изм.	Кол.уч.	Лист	№ док.	Подпись	Дата

2956.085.0/0.1294-ДПТ-Р.2.1-1

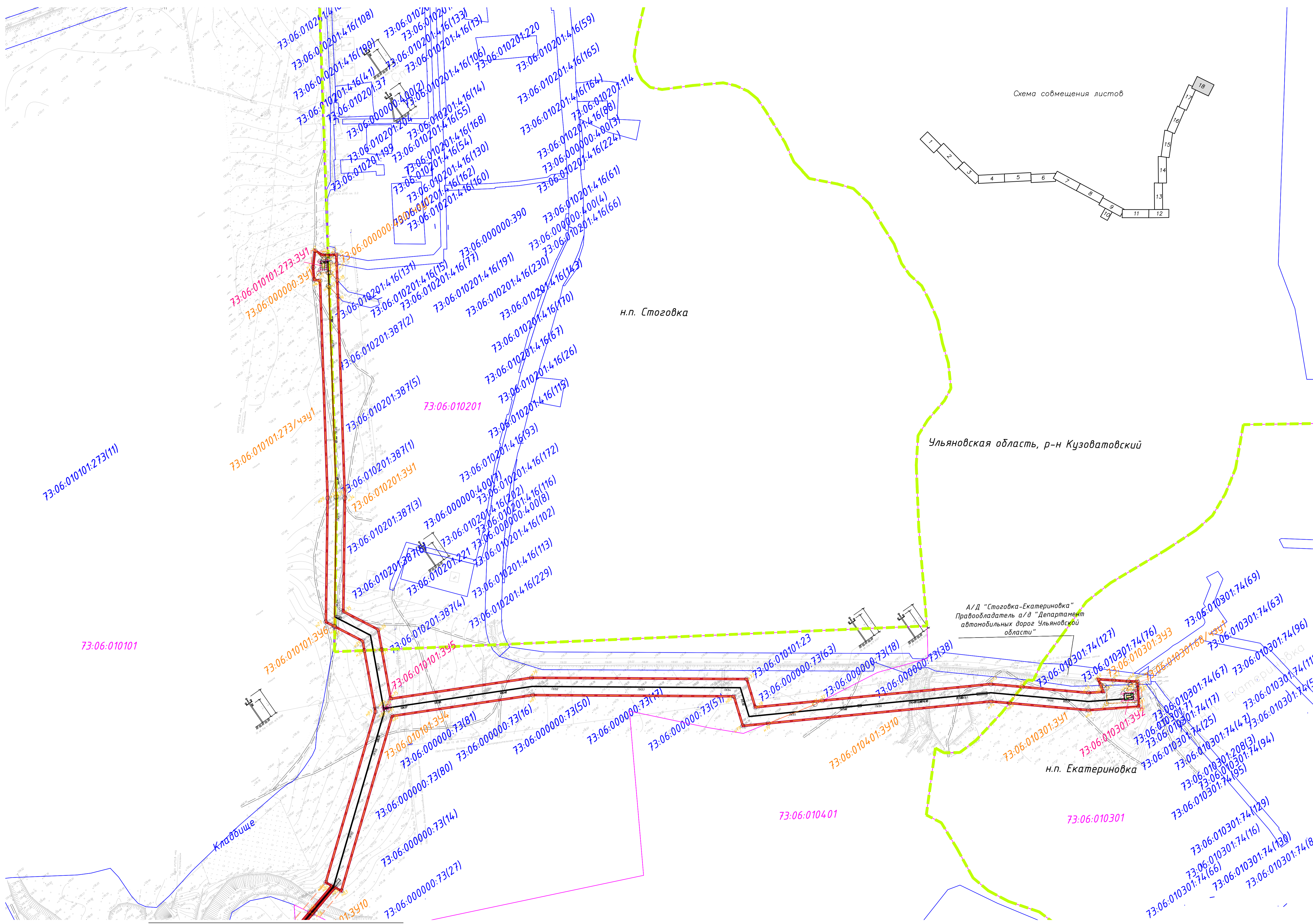
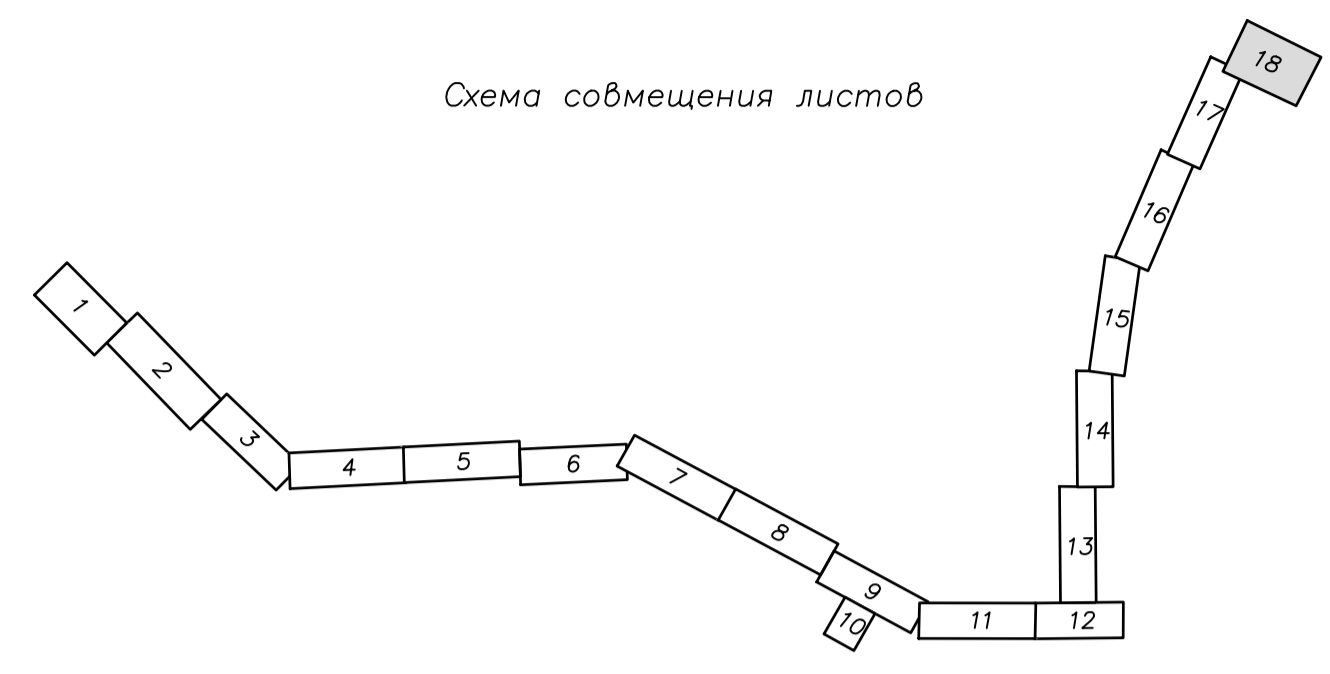


Схема совмещения листов



73:06:010101:273(11)

73:06:010101

н.п. Стоговка

Ульяновская область, р-н Кузатовский

А/Д "Стоговка-Екатериновка"
Правообладатель а/д "Департамент
автомобильных дорог Ульяновской
области"

н.п. Екатериновка

Кладбище

Линия сводки с листом 17

Мас. 1:1000
Листы и дата
Взвеш. шиф. №
Спецификация

Раздел 2
«Проект межевания территории. Текстовая часть»

РАЗДЕЛ 2 ПРОЕКТ МЕЖЕВАНИЯ ТЕРРИТОРИИ

1 ПЕРЕЧЕНЬ ОБРАЗУЕМЫХ ЗЕМЕЛЬНЫХ УЧАСТКОВ

Таблица 1.1 – Перечень образуемых земельных участков

№ п/п	Условные номера образуемых земельных участков/частей земельных участков	Номера характерных точек образуемых земельных участков	Кадастровые номера земельных участков/ кадастровых кварталов, из которых образуются земельные участки	Площадь образуемых земельных участков, кв. м	Способы образования земельных участков	Категория земель	Устанавливаемый вид разрешенного использования проектом межевания территории	Сведения об отнесении (неотнесении) образуемых земельных участков к территории общего пользования
1	2	3	4	5	6	7	8	9
1	73:07:070803:618 /чзу1	н448-н464	73:07:070803:618	4 238	Образование части земельного участка	Земли сельскохозяйственного назначения	–	Не относятся
2	73:07:070803:3У1	н447-н459	73:07:070803	13 610	Образование земельного участка из земель, государственная собственность на которые не разграничена	Земли сельскохозяйственного назначения	7.5. Трубопроводный транспорт	Не относятся
3	73:07:070803:811 /чзу1	н439-н447	73:07:070803:811	24 433	Образование части земельного участка	Земли сельскохозяйственного назначения	–	Не относятся
4	73:07:000000:3У1	н437-н442	73:07:070803 73:07:070804	14 794	Образование земельного участка из земель, государственная собственность на которые не разграничена	Земли сельскохозяйственного назначения	7.5. Трубопроводный транспорт	Не относятся
5	73:07:070804:3У1	н426-н436	73:07:070804	21 241	Образование земельного участка из земель, государственная собственность на которые не разграничена	Земли сельскохозяйственного назначения	7.5. Трубопроводный транспорт	Не относятся
6	73:07:070804:3У2	н69-н72	73:07:070804	12	Образование земельного участка из земель, государственная собственность на которые не разграничена	Земли сельскохозяйственного назначения	7.5. Трубопроводный транспорт	Не относятся
7	73:07:061102:3У1	н411-н425	73:07:061102	45 739	Образование земельного участка из земель, государственная собственность на которые не разграничена	Земли сельскохозяйственного назначения	7.5. Трубопроводный транспорт	Не относятся
8	73:07:061102:3У2	н65-н68	73:07:061102	12	Образование земельного участка из земель, государственная собственность на которые не разграничена	Земли сельскохозяйственного назначения	7.5. Трубопроводный транспорт	Не относятся

9	73:07:061102:628 /чзу1	н408-н417	73:07:061102:628	46 055	Образование части земельного участка	Земли сельскохозяйст венного назначения	–	Не относятся
10	73:07:061102:478 /чзу1	н404-н407	73:07:061102:478	18 318	Образование части земельного участка	Земли сельскохозяйст венного назначения	–	Не относятся
11	73:07:061102:628 :ЗУ1	н61-н64	73:07:061102:628	12	Раздел земельного участка	Земли сельскохозяйст венного назначения	–	Не относятся
12	73:07:000000:ЗУ2	н396-н403	73:07:061102 73:07:061103	154	Образование земельного участка из земель, государственная собственность на которые не разграничена	Земли сельскохозяйст венного назначения	7.5. Трубопроводн ый транспорт	Не относятся
13	73:07:061103:292 /чзу1	н466-н475	73:07:061103:292	85 590	Образование части земельного участка	Земли сельскохозяйст венного назначения	–	Не относятся
14	73:07:061103:292 :ЗУ1	н57-н60	73:07:061103:292	12	Раздел земельного участка	Земли сельскохозяйст венного назначения	–	Не относятся
15	73:07:061103:292 :ЗУ2	н53-н56	73:07:061103:292	12	Раздел земельного участка	Земли сельскохозяйст венного назначения	–	Не относятся
16	73:06:000000:62/ чзу1	н371-н395	73:06:000000:62	118 529	Образование части земельного участка	Земли сельскохозяйст венного назначения	–	Не относятся
17	73:06:000000:62: ЗУ1	н49-н52	73:06:000000:62	12	Раздел земельного участка	Земли сельскохозяйст венного назначения	–	Не относятся
18	73:06:000000:62: ЗУ2	н45-н48	73:06:000000:62	12	Раздел земельного участка	Земли сельскохозяйст венного назначения	–	Не относятся
19	73:06:000000:62/ чзу2	н272-н370	73:06:000000:62	1 144	Образование части земельного участка	Земли сельскохозяйст венного назначения	–	Не относятся
20	73:06:000000:62: ЗУ3	н37-н40	73:06:000000:62	12	Раздел земельного участка	Земли сельскохозяйст венного назначения	–	Не относятся
21	73:06:010701:ЗУ1	н362-н366	73:06:010701	1 649	Образование земельного участка из земель, государственная собственность на которые не разграничена	Земли сельскохозяйст венного назначения	7.5. Трубопроводн ый транспорт	Не относятся
22	73:06:010701:ЗУ2	н271-н361	73:06:010701	29	Образование земельного участка из земель, государственная собственность на которые не разграничена	Земли сельскохозяйст венного назначения	7.5. Трубопроводн ый транспорт	Не относятся
23	73:06:011101:ЗУ1	н255-н275	73:06:011101	937	Образование земельного участка из земель, государственная собственность на которые не разграничена	Земли населённых пунктов	7.5. Трубопроводн ый транспорт	Не относятся

24	73:06:011101:3У2	н41-н44	73:06:011101 73:06:011101:579	108	Перераспределе ние	Земли населённых пунктов	7.5. Трубопроводн ый транспорт	Не относятся
25	73:06:011101:3У3	н348-н355	73:06:011101 73:06:011101:579	675	Перераспределе ние	Земли населённых пунктов	7.5. Трубопроводн ый транспорт	Не относятся
26	73:06:011101:3У4	н251-н254	73:06:011101	180	Образование земельного участка из земель, государственная собственность на которые не разграничена	Земли населённых пунктов	7.5. Трубопроводн ый транспорт	Относятся
27	73:06:011101:579 /чзу1	н257-н266	73:06:011101:579	86	Образование части земельного участка	Земли населённых пунктов	–	Не относятся
28	73:06:010401:173 /чзу1	н338-н345	73:06:010401:173	23 377	Образование части земельного участка	Земли сельскохозяйст венного назначения	–	Не относятся
29	73:06:010401:3У1	н310-н342	73:06:010401	16 217	Образование земельного участка из земель, государственная собственность на которые не разграничена	Земли сельскохозяйст венного назначения	7.5. Трубопроводн ый транспорт	Не относятся
30	73:06:010401:158 /чзу1	н302-н309	73:06:010401:158	632	Образование части земельного участка	Земли сельскохозяйст венного назначения	–	Не относятся
31	73:06:010401:159 /чзу1	н298-н301	73:06:010401:159	492	Образование части земельного участка	Земли сельскохозяйст венного назначения	–	Не относятся
32	73:06:010401:321 /чзу1	н278-н297	73:06:010401:321	9 919	Образование части земельного участка	Земли сельскохозяйст венного назначения	–	Не относятся
33	73:06:010401:3У2	н33-н36	73:06:010401	12	Образование земельного участка из земель, государственная собственность на которые не разграничена	Земли сельскохозяйст венного назначения	7.5. Трубопроводн ый транспорт	Не относятся
34	73:06:010401:4 /чзу1	н276-н277	73:06:010401:4	87	Образование части земельного участка	Земли промышленн ости, энергетики, транспорта, связи, радиовещани я, телевидения, информатик и, земли для обеспечения космической деятельности , земли обороны, безопасности и земли иног о специально го назначения	–	Относятся

35	73:06:010401:3У3	н206-н250	73:06:010401	6 219	Образование земельного участка из земель, государственная собственность на которые не разграничена	Земли сельскохозяйственного назначения	7.5. Трубопроводный транспорт	Не относятся
36	73:06:010401:3У4	н25-н28	73:06:010401 73:06:000000:399	70	Перераспределение	Земли населённых пунктов	7.5. Трубопроводный транспорт	Не относятся
37	73:06:010401:3У5	н222-н225	73:06:010401	127	Образование земельного участка из земель, государственная собственность на которые не разграничена	Земли сельскохозяйственного назначения	7.5. Трубопроводный транспорт	Относятся
38	73:06:010401:3У6	н218-н221	73:06:010401	120	Образование земельного участка из земель, государственная собственность на которые не разграничена	Земли сельскохозяйственного назначения	7.5. Трубопроводный транспорт	Относятся
39	73:06:010401:3У7	н204-н217	73:06:010401 73:06:000000:399	933	Перераспределение	Земли населённых пунктов	7.5. Трубопроводный транспорт	Не относятся
40	73:06:000000:399 /чзу1	н197-н203	73:06:000000:399	35	Образование части земельного участка	Земли населённых пунктов	–	Не относятся
41	73:06:010401:201 /чзу1	н171-н196	73:06:010401:201	15 198	Образование части земельного участка	Земли сельскохозяйственного назначения	–	Не относятся
42	73:06:010401:201 :3У1	н29-н32	73:06:010401:201	12	Раздел земельного участка	Земли сельскохозяйственного назначения	–	Не относятся
43	73:06:010401:3У8	н165-н179	73:06:010401	43 996	Образование земельного участка из земель, государственная собственность на которые не разграничена	Земли сельскохозяйственного назначения	7.5. Трубопроводный транспорт	Не относятся
44	73:06:010401:15 /чзу1	н161-н164	73:06:010401:15	7 999	Образование части земельного участка	Земли промышленности, энергетики, транспорта, связи, радиовещания, телевидения, информатики, земли для обеспечения космической деятельности, земли обороны, безопасности и земли иного специального назначения	–	Относятся

45	73:06:010401:3У9	н21-н24	73:06:010401	12	Образование земельного участка из земель, государственная собственность на которые не разграничена	Земли сельскохозяйственного назначения	7.5. Трубопроводный транспорт	Не относятся
46	73:06:000000:62/ чзу3	н140-н160	73:06:000000:62	48 379	Образование части земельного участка	Земли сельскохозяйственного назначения	–	Не относятся
47	73:06:010101:3У1	н134-н144	73:06:010101	8 112	Образование земельного участка из земель, государственная собственность на которые не разграничена	Земли сельскохозяйственного назначения	7.5. Трубопроводный транспорт	Не относятся
48	73:06:010101:3У2	н17-н20	73:06:010101	12	Образование земельного участка из земель, государственная собственность на которые не разграничена	Земли сельскохозяйственного назначения	7.5. Трубопроводный транспорт	Не относятся
49	73:06:010101:42/ чзу1	н131-н134	73:06:010101:42	7 928	Образование части земельного участка	Земли сельскохозяйственного назначения	–	Не относятся
50	73:06:010101:3У3	н127-н138	73:06:010101	41 137	Образование земельного участка из земель, государственная собственность на которые не разграничена	Земли сельскохозяйственного назначения	7.5. Трубопроводный транспорт	Не относятся
51	73:06:010101:36/ чзу1	н122-н130	73:06:010101:36	5 279	Образование части земельного участка	Земли промышленности, энергетики, транспорта, связи, радиовещания, телевидения, информатики, земли для обеспечения космической деятельности, земли обороны, безопасности и земли иного специального назначения	–	Относятся
52	73:06:010101:179/ чзу1	н92-н121	73:06:010101:179	14 648	Образование части земельного участка	Земли сельскохозяйственного назначения	–	Не относятся
53	73:06:010101:179: 3У1	н13-н16	73:06:010101:179	12	Раздел земельного участка	Земли сельскохозяйственного назначения	–	Не относятся
54	73:06:010401:3У1 0	н65-н74	73:06:010401	5 220	Образование земельного участка из земель, государственная собственность на которые не разграничена	Земли сельскохозяйственного назначения	7.5. Трубопроводный транспорт	Не относятся

55	73:06:010101:3У4	н38-н91	73:06:010101	15 717	Образование земельного участка из земель, государственная собственность на которые не разграничена	Земли сельскохозяйственного назначения	7.5. Трубопроводный транспорт	Не относятся
56	73:06:010101:3У5	н9-н12	73:06:010101	12	Образование земельного участка из земель, государственная собственность на которые не разграничена	Земли сельскохозяйственного назначения	7.5. Трубопроводный транспорт	Не относятся
57	73:06:010301:3У1	н42-н64	73:06:010301	2 464	Образование земельного участка из земель, государственная собственность на которые не разграничена	Земли населённых пунктов	7.5. Трубопроводный транспорт	Не относятся
58	73:06:010301:3У2	н5-н8	73:06:010301	108	Образование земельного участка из земель, государственная собственность на которые не разграничена	Земли населённых пунктов	7.5. Трубопроводный транспорт	Не относятся
59	73:06:010301:3У3	н40-н57	73:06:010301 73:06:010301:68	744	Перераспределение	Земли населённых пунктов	7.5. Трубопроводный транспорт	Не относятся
60	73:06:010301:68 /чзу1	н40-н46	73:06:010301:68	31	Образование части земельного участка	Земли промышленности, энергетики, транспорта, связи, радиовещания, телевидения, информатики, земли для обеспечения космической деятельности, земли обороны, безопасности и земли иного специального назначения	–	Относятся
61	73:06:010201:3У1	н16-н39	73:06:010201	4 896	Образование земельного участка из земель, государственная собственность на которые не разграничена	Земли населённых пунктов	7.5. Трубопроводный транспорт	Не относятся
62	73:06:010101:3У6	н25-н30	73:06:010101	397	Образование земельного участка из земель, государственная собственность на которые не разграничена	Земли сельскохозяйственного назначения	7.5. Трубопроводный транспорт	Не относятся
63	73:06:010101:273 :3У1	н1-н4	73:06:010101:273	70	Раздел земельного участка	Земли сельскохозяйственного назначения	–	Не относятся

64	73:06:010101:273 /чзу1	н1-н29	73:06:010101:273	3 924	Образование части земельного участка	Земли сельскохозяйст венного назначения	–	Не относятся
65	73:06:000000:400 /чзу1	н12-н23	73:06:000000:400	309	Образование части земельного участка	Земли населённых пунктов	–	Не относятся
66	73:06:000000:ЗУ1	н1-н4	73:06:000000:400 73:06:010101:273	287	Образование части земельного участка	Земли сельскохозяйст венного назначения	–	Не относятся

В отношении образуемых земельных участков не предполагается их резервирование и (или) изъятие для государственных или муниципальных нужд.

Номера характерных точек образуемых земельных участков представлены в п. 2 Пояснительной записки.

Таблица 1.2 – Перечень кадастровых номеров существующих земельных участков, на которых линейный объект может быть размещен на условиях публичного сервитута

№ п/п	Кадастровый номер земельного участка	Адрес местоположения земельного участка	Общая площадь земельного участка, кв. м	Испрашиваемая площадь части земельного участка на которую устанавливаются ограничения/ обременения публичным сервитутом, кв. м	Правообладатель земельного участка
1	2	3	4	5	6
1	73:07:070803:618	Ульяновская обл, р-н Майнский, МО "Игнатовское городское поселение"	1 747 082	4 238	Собственность Ашаханов Пейзула Сайпулович
2	73:07:070803:811	Российская Федерация, Ульяновская область, Майнский район, МО "Игнатовское городское поселение"	2 415 531	24 433	Данные о правообладателе отсутствуют
3	73:07:061102:628	Российская Федерация, Ульяновская область, Майнский район, МО "Гимовское сельское поселение"	12 974 835	46 067	Данные о правообладателе отсутствуют
4	73:07:061102:478	Ульяновская область, р-н Майнский, МО "Гимовское сельское поселение"	1 578 801	18 318	Собственность Шимяков Евгений Юрьевич
5	73:07:061103:292	Ульяновская обл, р-н Майнский	11 660 000	85 614	Долевая собственность Санатуллово Рамиль Наильевич
6	73:06:000000:62	Ульяновская обл, р-н Кузоватовский, МО "Спешневское сельское поселение"	40 490 871	168 088	Собственность Российская Федерация
7	73:06:011101:579	Российская Федерация, Ульяновская область, Кузоватовский район, п. Первомайский	68 741	86	Данные о правообладателе отсутствуют
8	73:06:010401:173	Ульяновская обл., р-н Кузоватовский, МО "Спешневское сельское поселение", земельный участок расположен в юго- западной части кадастрового квартала 73:06:010401	629 000	23 377	Собственность Силанин Константин Валериевич
9	73:06:010401:158	Ульяновская обл, р-н	56 277	632	Собственность

		Кузоватовский			Алмакаев Ленар Фиркатович
10	73:06:010401:159	Ульяновская обл, р-н Кузоватовский	39 508	492	Собственность Алмакаев Ленар Фиркатович
11	73:06:010401:321	Российская Федерация, Ульяновская область, Кузоватовский район, МО "Спешневское сельское поселение"	3 681 381	9 919	Собственность Панарина Анна Евгеньевна
12	73:06:010401:4 (ЕЗП 73:06:000000:1)	Ульяновская обл., р-н Кузоватовский	144 875	87	Собственность Ульяновская область Постоянное (бессрочное) пользование ОГКУ «Департамент автомобильных дорог Ульяновской области»
13	73:06:000000:399	Российская Федерация, Ульяновская область, Кузоватовский р-н, с. Спешневка	49 777	35	Данные о правообладателе отсутствуют
14	73:06:010401:201	Ульяновская область, р-н Кузоватовский, МО "Спешневское сельское поселение", с. Спешневка	75 280	15 210	Собственность Панарина Анна Евгеньевна
15	73:06:010401:15 (ЕЗП 73:06:000000:1)	Ульяновская обл., р-н Кузоватовский	11 217	7 999	Собственность Ульяновская область Постоянное (бессрочное) пользование ОГКУ «Департамент автомобильных дорог Ульяновской области»
16	73:06:010101:42	Ульяновская область, р-н Кузоватовский	380 000	7 928	Фонд перераспределения, МО "Кузоватовский район"
17	73:06:010101:36 (ЕЗП 73:06:000000:1)	Ульяновская область, р-н Кузоватовский	19 708	5 279	Собственность Ульяновская область Постоянное (бессрочное) пользование ОГКУ «Департамент автомобильных дорог Ульяновской области»
18	73:06:010101:179	Ульяновская область, р-н Кузоватовский	420 000	14 660	Данные о правообладателе отсутствуют
19	73:06:010101:273	Российская Федерация, Ульяновская область, Кузоватовский район, муниципальное образование Спешневское сельское поселение, с. Стоговка, квартал Земли сельскохозяйственного назначения, 273	8 487 300	3 994	Долевая собственность Милюткина В.В.
20	73:06:000000:400	Российская Федерация, Ульяновская область, Кузоватовский район, муниципальное образование "Спешневское сельское поселение", с. Стоговка	53 438	309	Данные о правообладателе отсутствуют
21	73:06:010301:68	Ульяновская область, р-н. Кузоватовский	2 500	31	Собственность Ульяновская область Постоянное (бессрочное) пользование ОГКУ «Департамент автомобильных дорог Ульяновской области»
22	73:07:070803:3У1	Ульяновская обл, р-н Майнский	–	13 610	–
23	73:07:000000:3У1	Ульяновская обл, р-н Майнский	–	14 794	–

24	73:07:070804:3У1	Ульяновская обл, р-н Майнский	–	21 241	–
25	73:07:070804:3У2	Ульяновская обл, р-н Майнский	–	12	–
26	73:07:061102:3У1	Ульяновская обл, р-н Майнский	–	45 739	–
27	73:07:061102:3У2	Ульяновская обл, р-н Майнский	–	12	–
28	73:07:000000:3У2	Ульяновская обл, р-н Майнский	–	154	–
29	73:06:010701:3У1	Ульяновская обл, р-н Кузоватовский	–	1 649	–
30	73:06:010701:3У2	Ульяновская обл, р-н Кузоватовский	–	29	–
31	73:06:011101:3У1	Ульяновская обл, р-н Кузоватовский	–	937	–
32	73:06:011101:3У2	Ульяновская обл, р-н Кузоватовский	–	108	–
33	73:06:011101:3У3	Ульяновская обл, р-н Кузоватовский	–	675	–
34	73:06:011101:3У4	Ульяновская обл, р-н Кузоватовский	–	180	Собственность Ульяновская область Постоянное (бессрочное) пользование ОГКУ «Департамент автомобильных дорог Ульяновской области»
35	73:06:010401:3У1	Ульяновская обл, р-н Кузоватовский	–	16 217	–
36	73:06:010401:3У2	Ульяновская обл, р-н Кузоватовский	–	12	–
37	73:06:010401:3У3	Ульяновская обл, р-н Кузоватовский	–	6 219	–
38	73:06:010401:3У4	Ульяновская обл, р-н Кузоватовский	–	70	–
39	73:06:010401:3У5	Ульяновская обл, р-н Кузоватовский	–	127	–
40	73:06:010401:3У6	Ульяновская обл, р-н Кузоватовский	–	120	Собственность Ульяновская область Постоянное (бессрочное) пользование ОГКУ «Департамент автомобильных дорог Ульяновской области»
41	73:06:010401:3У7	Ульяновская обл, р-н Кузоватовский	–	933	Собственность Ульяновская область Постоянное (бессрочное) пользование ОГКУ «Департамент автомобильных дорог Ульяновской области»
42	73:06:010401:3У8	Ульяновская обл, р-н Кузоватовский	–	43 996	–
43	73:06:010401:3У9	Ульяновская обл, р-н Кузоватовский	–	12	–
44	73:06:010101:3У1	Ульяновская обл, р-н Кузоватовский	–	8 112	–
45	73:06:010101:3У2	Ульяновская обл, р-н Кузоватовский	–	12	–
46	73:06:010101:3У3	Ульяновская обл, р-н Кузоватовский	–	41 137	–
47	73:06:010401:3У10	Ульяновская обл, р-н Кузоватовский	–	5 220	–
48	73:06:010101:3У4	Ульяновская обл, р-н Кузоватовский	–	15 717	–
49	73:06:010101:3У5	Ульяновская обл, р-н Кузоватовский	–	12	–
50	73:06:010301:3У1	Ульяновская обл, р-н	–	2 464	–

		Кузоватовский			
51	73:06:010301:3У2	Ульяновская обл, р-н Кузоватовский	–	108	–
52	73:06:010301:3У3	Ульяновская обл, р-н Кузоватовский	–	744	Собственность Ульяновская область Постоянное (бессрочное) пользование ОГКУ «Департамент автомобильных дорог Ульяновской области»
53	73:06:010201:3У1	Ульяновская обл, р-н Кузоватовский	–	4 896	–
54	73:06:010101:3У6	Ульяновская обл, р-н Кузоватовский	–	397	–
55	73:06:000000:3У1	Ульяновская обл, р-н Кузоватовский	–	287	–

2 ПЕРЕЧЕНЬ КООРДИНАТ ХАРАКТЕРНЫХ ТОЧЕК ОБРАЗУЕМЫХ ЗЕМЕЛЬНЫХ УЧАСТКОВ

Таблица 2.1 – Перечень координат характерных точек образуемых земельных участков

Номер точки	X	Y
73:06:000000:3У1. Площадь 287 кв.м.		
н1	468 429,31	2 231 700,39
н2	468 415,16	2 231 702,88
н3	468 411,98	2 231 707,25
н4	468 399,00	2 231 698,91
н5	468 405,36	2 231 689,09
н6	468 402,03	2 231 680,22
н7	468 414,52	2 231 687,53
н1	468 429,31	2 231 700,39
н8	468 415,74	2 231 698,15
н9	468 411,96	2 231 704,04
н10	468 403,55	2 231 698,64
н11	468 407,33	2 231 692,75
н8	468 415,74	2 231 698,15
73:06:000000:400/чзу1. Площадь 309 кв.м.		
н12	468 416,88	2 231 709,20
н13	468 414,20	2 231 712,98
н14	468 411,36	2 231 718,10
н15	468 402,28	2 231 712,27
н16	468 407,38	2 231 707,20
н17	468 398,07	2 231 700,49
н18	468 386,45	2 231 702,11
н19	468 370,96	2 231 692,18
н20	468 386,90	2 231 689,95
н21	468 399,55	2 231 698,07
н4	468 399,00	2 231 698,91
н3	468 411,98	2 231 707,25
н22	468 412,57	2 231 706,43
н23	468 415,72	2 231 708,45
н12	468 416,88	2 231 709,20

Номер точки	X	Y
73:06:010101:273/чзу1. Площадь 3 924 кв.м.		
н1	468 429,31	2 231 700,39
н24	468 420,22	2 231 704,48
н12	468 416,88	2 231 709,20
н23	468 415,72	2 231 708,45
н22	468 412,57	2 231 706,43
н2	468 415,16	2 231 702,88
н1	468 429,31	2 231 700,39
н5	468 405,36	2 231 689,09
н21	468 399,55	2 231 698,07
н25	468 181,07	2 231 557,78
н26	468 059,36	2 231 471,05
н27	468 068,66	2 231 466,10
н28	468 185,29	2 231 549,25
н29	468 397,45	2 231 685,41
н6	468 402,03	2 231 680,22
н5	468 405,36	2 231 689,09
73:06:010101:3У6. Площадь 397 кв.м.		
н30	468 386,90	2 231 689,95
н31	468 385,37	2 231 690,16
н32	468 180,51	2 231 558,62
н33	468 058,37	2 231 471,58
н26	468 059,36	2 231 471,05
н25	468 181,07	2 231 557,78
н30	468 386,90	2 231 689,95
73:06:010201:3У1. Площадь 4 896 кв.м.		
н16	468 407,38	2 231 707,20
н15	468 402,28	2 231 712,27

Номер точки	X	Y
н18	468 386,45	2 231 702,11
н17	468 398,07	2 231 700,49
н16	468 407,38	2 231 707,20
н31	468 385,37	2 231 690,16
н19	468 370,96	2 231 692,18
н34	468 174,08	2 231 565,82
н35	468 067,13	2 231 489,57
н36	468 027,03	2 231 510,91
н37	468 005,42	2 231 501,07
н38	468 016,17	2 231 483,99
н39	468 026,34	2 231 488,62
н33	468 058,37	2 231 471,58
н32	468 180,51	2 231 558,62
н31	468 385,37	2 231 690,16
73:06:010301:68/чзу1. Площадь 31 кв.м.		
н40	467 505,22	2 232 163,52
н41	467 495,36	2 232 165,39
н42	467 497,60	2 232 161,96
н40	467 505,22	2 232 163,52
н43	467 479,10	2 232 190,69
н44	467 477,50	2 232 199,44
н45	467 474,32	2 232 197,65
н46	467 479,01	2 232 190,46
н43	467 479,10	2 232 190,69
73:06:010301:3У3. Площадь 744 кв.м.		
н40	467 505,22	2 232 163,52
н47	467 494,17	2 232 177,61
н48	467 483,46	2 232 191,03
н44	467 477,50	2 232 199,44
н43	467 479,10	2 232 190,69
н49	467 476,22	2 232 182,99
н50	467 470,70	2 232 192,78
н51	467 458,14	2 232 184,61
н52	467 476,62	2 232 155,80
н53	467 491,18	2 232 166,18
н40	467 505,22	2 232 163,52
н54	467 475,53	2 232 178,43
н55	467 469,42	2 232 188,76
н56	467 461,67	2 232 184,17
н57	467 467,78	2 232 173,85
н54	467 475,53	2 232 178,43
73:06:010301:3У1. Площадь 2 464 кв.м.		
н58	467 548,10	2 232 086,19
н59	467 498,62	2 232 145,57
н60	467 489,86	2 232 160,38
н42	467 497,60	2 232 161,96
н41	467 495,36	2 232 165,39

Номер точки	X	Y
н53	467 491,18	2 232 166,18
н52	467 476,62	2 232 155,80
н51	467 458,14	2 232 184,61
н50	467 470,70	2 232 192,78
н49	467 476,22	2 232 182,99
н46	467 479,01	2 232 190,46
н45	467 474,32	2 232 197,65
н61	467 470,53	2 232 195,53
н62	467 452,44	2 232 184,36
н63	467 482,23	2 232 134,00
н64	467 541,08	2 232 063,39
н58	467 548,10	2 232 086,19
73:06:010401:3У10. Площадь 5 220 кв.м.		
н65	467 803,33	2 231 259,25
н66	467 799,58	2 231 261,37
н67	467 791,82	2 231 232,38
н68	467 795,82	2 231 234,79
н69	467 797,09	2 231 235,55
н65	467 803,33	2 231 259,25
н70	467 680,72	2 231 820,44
н71	467 667,90	2 231 877,52
н72	467 666,64	2 231 886,94
н73	467 571,39	2 232 058,26
н58	467 548,10	2 232 086,19
н64	467 541,08	2 232 063,39
н74	467 554,82	2 232 046,90
н70	467 680,72	2 231 820,44
73:06:010101:3У4. Площадь 15 717 кв.м.		
н38	468 016,17	2 231 483,99
н37	468 005,42	2 231 501,07
н75	467 952,91	2 231 477,15
н76	467 880,12	2 231 625,00
н77	467 736,97	2 231 829,14
н78	467 704,57	2 231 818,71
н72	467 666,64	2 231 886,94
н71	467 667,90	2 231 877,52
н70	467 680,72	2 231 820,44
н79	467 695,07	2 231 794,64
н80	467 729,06	2 231 805,58
н81	467 862,86	2 231 614,78
н82	467 935,55	2 231 467,13
н83	467 802,63	2 231 303,71
н84	467 809,91	2 231 299,99
н66	467 799,58	2 231 261,37
н65	467 803,33	2 231 259,25
н85	467 813,56	2 231 298,13
н86	467 820,84	2 231 294,41
н87	467 950,84	2 231 454,24

Номер точки	X	Y
н38	468 016,17	2 231 483,99
н88	467 949,13	2 231 465,59
н89	467 947,36	2 231 469,18
н90	467 944,67	2 231 467,86
н91	467 946,44	2 231 464,27
н88	467 949,13	2 231 465,59
73:06:010101:179/чзу1. Площадь 14 648 кв.м.		
н92	467 845,75	2 231 013,98
н93	467 837,41	2 231 014,19
н94	467 806,66	2 231 127,63
н95	467 814,39	2 231 129,67
н96	467 808,96	2 231 149,71
н97	467 801,21	2 231 147,74
н98	467 791,99	2 231 181,74
н99	467 799,77	2 231 183,62
н100	467 795,45	2 231 199,54
н101	467 787,40	2 231 198,69
н69	467 797,09	2 231 235,55
н68	467 795,82	2 231 234,79
н67	467 791,82	2 231 232,38
н102	467 783,03	2 231 199,52
н103	467 774,12	2 231 197,44
н104	467 779,33	2 231 178,68
н105	467 788,10	2 231 180,80
н106	467 797,33	2 231 146,75
н107	467 788,79	2 231 144,58
н108	467 794,39	2 231 124,39
н109	467 802,79	2 231 126,61
н110	467 833,24	2 231 014,29
н111	467 824,89	2 231 014,49
н112	467 762,96	2 230 823,79
н113	467 413,91	2 230 672,24
н114	467 368,96	2 230 639,79
н115	467 378,76	2 230 617,83
н116	467 424,40	2 230 654,99
н117	467 779,20	2 230 809,04
н92	467 845,75	2 231 013,98
н118	467 558,64	2 230 722,54
н119	467 557,44	2 230 725,29
н120	467 553,77	2 230 723,70
н121	467 554,97	2 230 720,95
н118	467 558,64	2 230 722,54
73:06:010101:36/чзу1. Площадь 5 279 кв.м.		
н122	467 328,10	2 230 610,20
н123	467 244,63	2 230 559,40
н124	467 142,63	2 230 475,88
н122	467 328,10	2 230 610,20

Номер точки	X	Y
н125	466 053,74	2 229 584,34
н126	465 892,51	2 229 472,21
н127	465 797,25	2 229 418,96
н128	465 609,38	2 229 302,29
н129	465 615,62	2 229 292,71
н130	465 967,29	2 229 513,12
н125	466 053,74	2 229 584,34
73:06:010101:42/чзу1. Площадь 7 928 кв.м.		
н131	465 549,64	2 229 255,95
н132	465 540,24	2 229 275,28
н133	465 213,93	2 229 092,85
н134	465 221,89	2 229 073,37
н131	465 549,64	2 229 255,95
73:06:010101:3УЗ. Площадь 41 137 кв.м.		
н127	465 797,25	2 229 418,96
н132	465 540,24	2 229 275,28
н131	465 549,64	2 229 255,95
н129	465 615,62	2 229 292,71
н128	465 609,38	2 229 302,29
н127	465 797,25	2 229 418,96
н115	467 378,76	2 230 617,83
н114	467 368,96	2 230 639,79
н124	467 142,63	2 230 475,88
н125	466 053,74	2 229 584,34
н130	465 967,29	2 229 513,12
н129	465 615,62	2 229 292,71
н135	465 903,12	2 229 455,23
н136	466 068,77	2 229 570,44
н137	467 256,22	2 230 543,04
н138	467 377,75	2 230 617,00
н115	467 378,76	2 230 617,83
73:06:010101:3У1. Площадь 8 112 кв.м.		
н134	465 221,89	2 229 073,37
н133	465 213,93	2 229 092,85
н139	464 869,85	2 228 900,49
н140	464 876,92	2 228 881,20
н134	465 221,89	2 229 073,37
н141	465 104,83	2 229 018,68
н142	465 103,36	2 229 021,30
н143	465 099,87	2 229 019,35
н144	465 101,34	2 229 016,73
н141	465 104,83	2 229 018,68
73:06:000000:62/чзу3. Площадь 48 379 кв.м.		
н140	464 876,92	2 228 881,20
н139	464 869,85	2 228 900,49

Номер точки	X	Y
н145	464 699,98	2 228 805,52
н146	464 405,93	2 228 678,92
н147	464 175,14	2 228 617,10
н148	463 418,36	2 228 483,65
н149	463 369,25	2 228 465,05
н150	462 927,89	2 228 380,48
н151	462 591,61	2 228 317,23
н152	462 559,15	2 228 311,16
н153	462 559,43	2 228 307,89
н154	462 560,78	2 228 291,94
н155	462 560,80	2 228 291,66
н156	463 334,68	2 228 435,78
н157	463 423,18	2 228 464,19
н158	464 179,47	2 228 597,56
н159	464 412,50	2 228 659,98
н160	464 708,83	2 228 787,56
н140	464 876,92	2 228 881,20
73:06:010401:15/чзу1. Площадь 7 999 кв.м.		
н161	462 109,38	2 228 227,08
н162	461 762,06	2 228 163,25
н163	460 883,99	2 227 972,10
н164	460 885,01	2 227 967,70
н161	462 109,38	2 228 227,08
73:06:010401:3У8. Площадь 43 996 кв.м.		
н165	462 560,80	2 228 291,66
н154	462 560,78	2 228 291,94
н153	462 559,43	2 228 307,89
н166	462 559,15	2 228 311,16
н161	462 109,38	2 228 227,08
н164	460 885,01	2 227 967,70
н163	460 883,99	2 227 972,10
н167	460 510,48	2 227 890,77
н168	460 189,98	2 227 860,07
н169	460 183,62	2 227 881,92
н170	459 994,42	2 227 867,29
н171	459 997,25	2 227 847,49
н172	460 168,61	2 227 860,93
н173	460 176,02	2 227 838,64
н174	460 513,57	2 227 870,98
н175	461 764,92	2 228 143,44
н165	462 560,80	2 228 291,66
н176	462 232,01	2 228 239,08
н177	462 231,46	2 228 242,02
н178	462 227,52	2 228 241,29
н179	462 228,07	2 228 238,34
н176	462 232,01	2 228 239,08
73:06:010401:201/чзу1. Площадь 15 198		

Номер точки	X	Y
КВ.М.		
н171	459 997,25	2 227 847,49
н170	459 994,42	2 227 867,29
н180	459 964,72	2 227 865,00
н181	459 925,39	2 227 855,61
н182	459 391,34	2 227 849,91
н183	459 389,66	2 227 973,58
н184	459 388,50	2 227 985,99
н185	459 368,81	2 227 981,69
н186	459 369,67	2 227 972,51
н187	459 371,34	2 227 849,69
н188	459 371,69	2 227 828,91
н189	459 391,66	2 227 828,97
н190	459 391,64	2 227 829,91
н191	459 927,85	2 227 835,63
н192	459 967,84	2 227 845,18
н171	459 997,25	2 227 847,49
н193	459 380,68	2 227 978,32
н194	459 380,31	2 227 982,30
н195	459 377,32	2 227 982,02
н196	459 377,69	2 227 978,04
н193	459 380,68	2 227 978,32
73:06:000000:399/чзу1. Площадь 35 кв.м.		
н197	459 286,14	2 228 265,12
н198	459 284,88	2 228 269,32
н199	459 274,14	2 228 268,11
н200	459 274,76	2 228 266,03
н201	459 282,01	2 228 266,88
н202	459 282,71	2 228 263,17
н203	459 286,14	2 228 264,51
н197	459 286,14	2 228 265,12
73:06:010401:3У7. Площадь 933 кв.м.		
н204	459 308,90	2 228 229,45
н205	459 301,75	2 228 278,86
н206	459 296,12	2 228 278,34
н207	459 293,64	2 228 267,44
н202	459 282,71	2 228 263,17
н201	459 282,01	2 228 266,88
н208	459 268,72	2 228 265,31
н209	459 270,67	2 228 248,95
н210	459 277,62	2 228 249,82
н211	459 279,72	2 228 239,66
н212	459 293,77	2 228 241,57
н213	459 306,46	2 228 229,89
н204	459 308,90	2 228 229,45
н214	459 280,90	2 228 253,90
н215	459 278,98	2 228 263,71
н216	459 272,11	2 228 262,37

Номер точки	X	Y
н217	459 274,03	2 228 252,55
н214	459 280,90	2 228 253,90
73:06:010401:3У6. Площадь 120 кв.м.		
н218	459 332,25	2 228 126,75
н219	459 302,25	2 228 126,81
н220	459 302,25	2 228 122,81
н221	459 332,25	2 228 122,75
н218	459 332,25	2 228 126,75
73:06:010401:3У5. Площадь 127 кв.м.		
н222	459 378,84	2 228 003,26
н223	459 375,87	2 228 034,98
н224	459 371,88	2 228 034,61
н225	459 374,85	2 228 002,96
н222	459 378,84	2 228 003,26
73:06:010401:3У3. Площадь 6 219 кв.м.		
н206	459 296,12	2 228 278,34
н226	459 290,22	2 228 269,92
н198	459 284,88	2 228 269,32
н197	459 286,14	2 228 265,12
н203	459 286,14	2 228 264,51
н207	459 293,64	2 228 267,44
н206	459 296,12	2 228 278,34
н184	459 388,50	2 227 985,99
н227	459 386,82	2 228 003,85
н222	459 378,84	2 228 003,26
н225	459 374,85	2 228 002,96
н228	459 366,87	2 228 002,36
н185	459 368,81	2 227 981,69
н184	459 388,50	2 227 985,99
н229	459 392,07	2 227 804,37
н189	459 391,66	2 227 828,97
н188	459 371,69	2 227 828,91
н230	459 372,10	2 227 804,37
н231	459 380,07	2 227 804,30
н232	459 380,24	2 227 794,02
н233	459 384,24	2 227 794,13
н234	459 384,07	2 227 804,37
н229	459 392,07	2 227 804,37
н235	459 383,84	2 228 035,65
н236	459 374,55	2 228 134,67
н237	459 332,25	2 228 134,75
н218	459 332,25	2 228 126,75
н221	459 332,25	2 228 122,75
н238	459 332,25	2 228 114,75
н239	459 356,33	2 228 114,71
н240	459 363,92	2 228 033,86
н224	459 371,88	2 228 034,61

Номер точки	X	Y
н223	459 375,87	2 228 034,98
н235	459 383,84	2 228 035,65
н204	459 308,90	2 228 229,45
н213	459 306,46	2 228 229,89
н212	459 293,77	2 228 241,57
н211	459 279,72	2 228 239,66
н210	459 277,62	2 228 249,82
н209	459 270,67	2 228 248,95
н208	459 268,72	2 228 265,31
н200	459 274,76	2 228 266,03
н199	459 274,14	2 228 268,11
н241	459 267,44	2 228 267,35
н242	459 270,59	2 228 242,66
н243	459 274,63	2 228 243,28
н244	459 276,78	2 228 217,76
н245	459 279,68	2 228 114,81
н246	459 302,25	2 228 114,81
н220	459 302,25	2 228 122,81
н219	459 302,25	2 228 126,81
н247	459 302,25	2 228 134,81
н248	459 299,97	2 228 134,82
н249	459 296,71	2 228 220,08
н250	459 295,81	2 228 226,94
н204	459 308,90	2 228 229,45
73:06:011101:3У4. Площадь 180 кв.м.		
н251	459 785,32	2 223 301,29
н252	459 783,29	2 223 304,74
н253	459 744,45	2 223 281,93
н254	459 746,47	2 223 278,48
н251	459 785,32	2 223 301,29
73:06:011101:3У1. Площадь 937 кв.м.		
н255	459 748,23	2 223 235,13
н256	459 746,89	2 223 235,68
н257	459 742,26	2 223 245,99
н258	459 737,73	2 223 237,28
н259	459 744,65	2 223 231,44
н255	459 748,23	2 223 235,13
н260	459 747,56	2 223 272,47
н254	459 746,47	2 223 278,48
н253	459 744,45	2 223 281,93
н261	459 740,81	2 223 289,07
н262	459 727,70	2 223 281,37
н263	459 726,25	2 223 256,25
н264	459 724,16	2 223 256,42
н265	459 729,75	2 223 244,91
н266	459 731,29	2 223 247,86
н267	459 730,97	2 223 247,84
н268	459 728,01	2 223 269,38

Номер точки	X	Y
н260	459 747,56	2 223 272,47
н269	459 825,38	2 223 315,56
н270	459 806,89	2 223 316,50
н271	459 797,09	2 223 317,00
н272	459 796,37	2 223 317,04
н273	459 789,06	2 223 317,41
н274	459 779,24	2 223 311,64
н252	459 783,29	2 223 304,74
н251	459 785,32	2 223 301,29
н275	459 789,36	2 223 294,41
н269	459 825,30	2 223 315,56
73:06:010401:4/чзу1. Площадь 87 кв.м.		
н276	459 384,60	2 227 772,40
н233	459 384,24	2 227 794,13
н232	459 380,24	2 227 794,02
н277	459 380,60	2 227 772,20
н276	459 384,60	2 227 772,40
73:06:010401:321/чзу1. Площадь 9 919 кв.м.		
н278	459 404,39	2 227 063,92
н279	459 397,52	2 227 477,01
н280	459 389,52	2 227 477,01
н281	459 387,80	2 227 580,32
н282	459 395,80	2 227 580,32
н283	459 394,03	2 227 686,65
н284	459 385,73	2 227 694,19
н285	459 384,21	2 227 555,45
н286	459 385,52	2 227 476,94
н287	459 383,35	2 227 476,94
н288	459 381,04	2 227 265,77
н289	459 381,97	2 227 209,53
н290	459 388,39	2 227 210,24
н291	459 388,39	2 227 189,45
н292	459 382,30	2 227 190,03
н293	459 384,30	2 227 069,47
н294	459 381,96	2 227 065,70
н295	459 384,85	2 226 939,51
н296	459 389,98	2 226 940,40
н297	459 388,54	2 227 038,37
н278	459 404,39	2 227 063,92
73:06:010401:159/чзу1. Площадь 492 кв.м.		
н298	459 390,53	2 226 902,54
н299	459 390,17	2 226 927,37
н300	459 370,17	2 226 926,98
н301	459 370,53	2 226 902,64
н298	459 390,53	2 226 902,54
73:06:010401:158/чзу1. Площадь 632 кв.м.		

Номер точки	X	Y
н302	459 400,28	2 226 237,53
н303	459 400,10	2 226 249,49
н304	459 380,86	2 226 244,42
н305	459 382,39	2 226 229,18
н302	459 400,28	2 226 237,53
н306	459 400,60	2 226 215,17
н307	459 400,32	2 226 234,83
н308	459 382,87	2 226 226,45
н309	459 383,78	2 226 203,16
н306	459 400,60	2 226 215,17
73:06:010401:3У1. Площадь 16 217 кв.м.		
н310	459 526,03	2 225 217,47
н311	459 525,59	2 225 217,96
н312	459 504,27	2 225 211,74
н313	459 504,75	2 225 211,20
н310	459 526,03	2 225 217,47
н314	459 390,56	2 226 900,51
н298	459 390,53	2 226 902,54
н301	459 370,53	2 226 902,64
н315	459 370,54	2 226 901,76
н314	459 390,56	2 226 900,51
н290	459 388,39	2 227 210,24
н289	459 381,97	2 227 209,53
н292	459 382,30	2 227 190,03
н291	459 388,39	2 227 189,45
н290	459 388,39	2 227 210,24
н316	459 384,55	2 227 197,87
н317	459 384,55	2 227 199,95
н318	459 382,48	2 227 199,95
н319	459 382,48	2 227 197,87
н316	459 384,55	2 227 197,87
н287	459 383,35	2 227 476,94
н320	459 377,53	2 227 476,94
н288	459 381,04	2 227 265,77
н287	459 383,35	2 227 476,94
н299	459 390,17	2 226 927,37
н296	459 389,98	2 226 940,40
н295	459 384,85	2 226 939,51
н294	459 381,96	2 227 065,70
н321	459 368,46	2 227 043,94
н300	459 370,17	2 226 926,98
н299	459 390,17	2 226 927,37
н283	459 394,03	2 227 686,65
н322	459 392,76	2 227 762,88
н323	459 384,76	2 227 762,88
н276	459 384,60	2 227 772,40
н277	459 380,60	2 227 772,20
н324	459 380,76	2 227 762,88
н325	459 372,78	2 227 762,88

Номер точки	X	Y
н326	459 375,82	2 227 580,25
н327	459 383,80	2 227 580,25
н285	459 384,21	2 227 555,45
н284	459 385,73	2 227 694,19
н283	459 394,03	2 227 686,65
н328	459 384,59	2 227 742,74
н329	459 384,53	2 227 746,74
н330	459 381,53	2 227 746,69
н331	459 381,59	2 227 742,69
н328	459 384,59	2 227 742,74
н332	459 409,76	2 225 274,45
н333	459 409,09	2 225 385,59
н334	459 397,08	2 225 628,63
н335	459 389,10	2 226 180,59
н336	459 385,97	2 226 201,47
н337	459 400,64	2 226 212,48
н306	459 400,60	2 226 215,17
н309	459 383,78	2 226 203,16
н308	459 382,87	2 226 226,45
н307	459 400,32	2 226 234,83
н302	459 400,28	2 226 237,53
н305	459 382,39	2 226 229,18
н304	459 380,86	2 226 244,42
н303	459 400,10	2 226 249,49
н338	459 400,06	2 226 252,34
н339	459 387,00	2 226 248,03
н340	459 377,07	2 226 577,12
н341	459 373,62	2 226 691,42
н342	459 394,26	2 225 283,25
н332	459 409,76	2 225 274,45
73:06:010401:173/чзу1. Площадь 23 377 кв.м.		
н338	459 400,06	2 226 252,34
н314	459 390,56	2 226 900,51
н315	459 370,54	2 226 901,76
н341	459 373,62	2 226 691,42
н340	459 377,07	2 226 577,12
н339	459 387,00	2 226 248,03
н338	459 400,06	2 226 252,34
н311	459 525,59	2 225 217,96
н343	459 500,28	2 225 246,10
н344	459 414,09	2 225 294,99
н337	459 400,64	2 226 212,48
н336	459 385,97	2 226 201,47
н335	459 389,10	2 226 180,59
н334	459 397,08	2 225 628,63
н333	459 409,09	2 225 385,59
н332	459 409,76	2 225 274,45
н345	459 487,58	2 225 230,31
н312	459 504,27	2 225 211,74

Номер точки	X	Y
н311	459 525,59	2 225 217,96
73:06:011101:579/чзу1. Площадь 86 кв.м.		
н257	459 742,26	2 223 245,99
н346	459 741,10	2 223 248,57
н266	459 731,29	2 223 247,86
н265	459 729,75	2 223 244,91
н347	459 730,50	2 223 243,38
н258	459 737,73	2 223 237,28
н257	459 742,26	2 223 245,99
73:06:011101:3У3. Площадь 675 кв.м.		
н348	459 761,21	2 223 279,51
н349	459 758,45	2 223 279,67
н260	459 747,56	2 223 272,47
н268	459 728,01	2 223 269,38
н267	459 730,97	2 223 247,84
н346	459 741,10	2 223 248,57
н257	459 742,26	2 223 245,99
н256	459 746,89	2 223 235,68
н255	459 748,23	2 223 235,13
н350	459 754,41	2 223 251,87
н351	459 760,20	2 223 270,57
н348	459 761,21	2 223 279,51
н352	459 740,84	2 223 252,44
н353	459 739,32	2 223 264,34
н354	459 730,40	2 223 263,20
н355	459 731,92	2 223 251,30
н352	459 740,84	2 223 252,44
73:06:010701:3У2. Площадь 29 кв.м.		
н271	459 797,09	2 223 317,00
н356	459 796,47	2 223 321,76
н357	459 795,80	2 223 321,37
н272	459 796,37	2 223 317,04
н271	459 797,09	2 223 317,00
н358	459 556,63	2 225 153,47
н359	459 552,03	2 225 188,55
н360	459 551,17	2 225 189,51
н361	459 555,76	2 225 154,43
н358	459 556,63	2 225 153,47
73:06:010701:3У1. Площадь 1 649 кв.м.		
н362	462 349,89	2 222 140,70
н363	462 346,65	2 222 173,76
н364	462 313,18	2 222 209,20
н365	462 296,88	2 222 217,71
н366	462 277,99	2 222 216,84
н362	462 349,89	2 222 140,70

Номер точки	X	Y
73:06:000000:62/чзу2. Площадь 1 144 кв.м.		
н272	459 796,37	2 223 317,04
н357	459 795,80	2 223 321,37
н273	459 789,06	2 223 317,41
н272	459 796,37	2 223 317,04
н361	459 555,76	2 225 154,43
н360	459 551,17	2 225 189,51
н310	459 526,03	2 225 217,47
н313	459 504,75	2 225 211,20
н361	459 555,76	2 225 154,43
н367	459 523,44	2 225 207,61
н368	459 520,76	2 225 210,59
н369	459 518,53	2 225 208,58
н370	459 521,21	2 225 205,61
н367	459 523,44	2 225 207,61
73:06:000000:62/чзу1. Площадь 118 529 кв.м.		
н371	462 887,94	2 221 600,44
н363	462 346,65	2 222 173,76
н362	462 349,89	2 222 140,70
н372	462 879,82	2 221 579,54
н371	462 887,94	2 221 600,44
н364	462 313,18	2 222 209,20
н373	460 589,10	2 224 035,29
н359	459 552,03	2 225 188,55
н358	459 556,63	2 225 153,47
н374	460 572,38	2 224 023,01
н375	460 531,12	2 223 986,62
н376	460 525,83	2 223 992,61
н377	460 515,96	2 223 983,91
н378	460 263,18	2 223 808,49
н379	460 232,37	2 223 693,93
н380	459 860,07	2 223 359,12
н356	459 796,47	2 223 321,76
н271	459 797,09	2 223 317,00
н270	459 806,89	2 223 316,50
н269	459 825,38	2 223 315,56
н381	459 871,94	2 223 342,90
н382	460 250,14	2 223 683,02
н383	460 280,59	2 223 796,23
н384	460 528,31	2 223 968,14
н385	460 539,06	2 223 977,62
н386	460 533,77	2 223 983,62
н387	460 575,08	2 224 020,06
н366	462 277,99	2 222 216,84
н365	462 296,88	2 222 217,71
н364	462 313,18	2 222 209,20
н388	460 497,46	2 223 957,07
н389	460 495,75	2 223 959,53

Номер точки	X	Y
н390	460 492,46	2 223 957,25
н391	460 494,17	2 223 954,79
н388	460 497,46	2 223 957,07
н392	461 345,53	2 223 220,97
н393	461 342,79	2 223 223,88
н394	461 340,60	2 223 221,82
н395	461 343,35	2 223 218,91
н392	461 345,53	2 223 220,97
73:07:000000:3У2. Площадь 154 кв.м.		
н396	462 889,46	2 221 598,83
н371	462 887,94	2 221 600,44
н372	462 879,82	2 221 579,54
н397	462 881,34	2 221 577,94
н396	462 889,46	2 221 598,83
н398	463 832,19	2 217 982,60
н399	463 811,52	2 217 982,74
н400	463 810,89	2 217 980,40
н401	463 811,09	2 217 977,41
н402	463 831,14	2 217 977,30
н403	463 831,07	2 217 978,41
н398	463 832,19	2 217 982,60
73:07:061102:478/чзу1. Площадь 18 318 кв.м.		
н404	464 020,06	2 215 563,81
н405	463 935,33	2 216 475,34
н406	463 915,23	2 216 475,52
н407	464 000,04	2 215 563,14
н404	464 020,06	2 215 563,81
73:07:061102:628/чзу1. Площадь 46 055 кв.м.		
н408	464 030,99	2 215 446,19
н404	464 020,06	2 215 563,81
н407	464 000,04	2 215 563,14
н409	464 010,77	2 215 447,63
н410	463 851,87	2 214 784,74
н411	463 872,56	2 214 785,23
н408	464 030,99	2 215 446,19
н405	463 935,33	2 216 475,34
н412	463 917,44	2 216 667,86
н402	463 831,14	2 217 977,30
н401	463 811,09	2 217 977,41
н413	463 897,50	2 216 666,28
н406	463 915,23	2 216 475,52
н405	463 935,33	2 216 475,34
н414	463 926,41	2 216 479,53
н415	463 926,04	2 216 483,52
н416	463 923,05	2 216 483,24
н417	463 923,42	2 216 479,26

Номер точки	X	Y
н414	463 926,41	2 216 479,53
73:07:061102:3У1. Площадь 45 739 кв.м.		
н411	463 872,56	2 214 785,23
н410	463 851,87	2 214 784,74
н418	463 646,25	2 213 926,94
н419	463 624,19	2 212 530,26
н420	463 643,93	2 212 513,65
н421	463 666,21	2 213 924,42
н411	463 872,56	2 214 785,23
н422	463 657,53	2 213 912,82
н423	463 654,53	2 213 912,87
н424	463 654,47	2 213 908,87
н425	463 657,47	2 213 908,82
н422	463 657,53	2 213 912,82
73:07:070804:3У1. Площадь 21 241 кв.м.		
н426	464 363,51	2 211 789,21
н427	463 642,89	2 212 447,36
н420	463 643,93	2 212 513,65
н419	463 624,19	2 212 530,26
н428	463 622,75	2 212 438,68
н429	464 358,09	2 211 767,18
н430	464 359,66	2 211 773,69
н431	464 361,03	2 211 780,47
н432	464 363,08	2 211 787,61
н426	464 363,51	2 211 789,21
н433	464 296,32	2 211 838,62
н434	464 293,36	2 211 841,32
н435	464 291,34	2 211 839,11
н436	464 294,29	2 211 836,41
н433	464 296,30	2 211 838,62
73:07:000000:3У1. Площадь 14 794 кв.м.		
н437	465 112,72	2 211 089,49
н438	464 854,18	2 211 341,08
н439	464 716,75	2 211 466,59
н440	464 375,85	2 211 757,40
н441	464 383,46	2 211 770,99
н426	464 363,51	2 211 789,21
н432	464 363,08	2 211 787,61
н431	464 361,03	2 211 780,47
н430	464 359,66	2 211 773,69
н429	464 358,09	2 211 767,18
н442	465 106,68	2 211 083,59
н437	465 112,72	2 211 089,49
73:07:070803:811/чзу1. Площадь 24 433 кв.м.		
н439	464 716,75	2 211 466,59
н441	464 383,46	2 211 770,99

Номер точки	X	Y
н440	464 375,85	2 211 757,40
н439	464 716,75	2 211 466,59
н443	466 318,38	2 210 003,81
н444	465 715,53	2 210 554,40
н445	466 306,80	2 209 987,27
н443	466 318,38	2 210 003,81
н446	465 522,15	2 210 731,01
н438	464 854,18	2 211 341,08
н437	465 112,72	2 211 089,49
н442	465 106,68	2 211 083,59
н447	465 508,30	2 210 716,85
н446	465 522,15	2 210 731,01
73:07:070803:3У1. Площадь 13 610 кв.м.		
н448	466 261,67	2 209 770,22
н449	466 260,13	2 209 775,68
н450	466 246,13	2 209 753,24
н451	466 249,66	2 209 750,97
н448	466 261,67	2 209 770,22
н452	466 300,91	2 209 992,92
н453	466 298,04	2 209 995,67
н454	466 266,00	2 209 949,89
н455	466 259,44	2 209 954,46
н456	466 256,63	2 209 950,44
н457	466 272,08	2 209 937,64
н458	466 275,85	2 209 943,03
н459	466 269,29	2 209 947,60
н452	466 300,91	2 209 992,92
н453	466 298,04	2 209 995,67
н444	465 715,53	2 210 554,40
н446	465 522,15	2 210 731,01
н447	465 508,30	2 210 716,85
н453	466 298,04	2 209 995,67
73:07:070803:618/чзу1. Площадь 4 238 кв.м.		
н460	466 271,19	2 209 760,92
н461	466 262,78	2 209 766,32
н448	466 261,67	2 209 770,22
н451	466 249,66	2 209 750,97
н462	466 261,23	2 209 743,55
н460	466 271,19	2 209 760,92
н457	466 272,08	2 209 937,64
н456	466 256,63	2 209 950,44
н463	466 209,17	2 209 882,61
н464	466 245,59	2 209 753,58
н450	466 246,13	2 209 753,24
н449	466 260,13	2 209 775,68
н465	466 230,99	2 209 878,91
н457	466 272,08	2 209 937,64

Номер точки	X	Y
73:07:061103:292/чзу1. Площадь 85 590 кв.м.		
н466	464 379,17	2 220 021,00
н396	462 889,46	2 221 598,83
н397	462 881,34	2 221 577,94
н467	464 356,96	2 220 015,39
н399	463 811,52	2 217 982,74
н398	463 832,19	2 217 982,60
н466	464 379,17	2 220 021,00
н468	463 970,70	2 218 531,57

Номер точки	X	Y
н469	463 967,80	2 218 532,35
н470	463 966,77	2 218 528,49
н471	463 969,66	2 218 527,71
н468	463 970,70	2 218 531,57
н472	463 405,31	2 221 039,85
н473	463 402,56	2 221 042,76
н474	463 400,37	2 221 040,68
н475	463 403,13	2 221 037,79
н472	463 405,31	2 221 039,85

Таблица 2.2 – Перечень координат характерных точек образуемых земельных участков (под ГРПШ, крановые узлы)

№№ точек	X	Y
73:06:010101:273:3У1. Площадь 70 кв.м.		
н1	468 415,74	2 231 698,15
н2	468 411,96	2 231 704,04
н3	468 403,55	2 231 698,64
н4	468 407,33	2 231 692,75
н1	468 415,74	2 231 698,15
73:06:010301:3У2. Площадь 108 кв.м.		
н5	467 475,53	2 232 178,43
н6	467 469,42	2 232 188,76
н7	467 461,67	2 232 184,17
н8	467 467,78	2 232 173,85
н5	467 475,53	2 232 178,43
73:06:010101:3У5. Площадь 12 кв.м.		
н9	467 949,13	2 231 465,59
н10	467 947,36	2 231 469,18
н11	467 944,67	2 231 467,86
н12	467 946,44	2 231 464,27
н9	467 949,13	2 231 465,59
73:06:010101:179:3У1. Площадь 12 кв.м.		
н13	467 558,64	2 230 722,54
н14	467 557,44	2 230 725,29
н15	467 553,77	2 230 723,70
н16	467 554,97	2 230 720,95
н13	467 558,64	2 230 722,54
73:06:010101:3У2. Площадь 12 кв.м.		
н17	465 104,83	2 229 018,68
н18	465 103,36	2 229 021,30
н19	465 099,87	2 229 019,35
н20	465 101,34	2 229 016,73

№№ точек	X	Y
н17	465 104,83	2 229 018,68
73:06:010401:3У9. Площадь 12 кв.м.		
н21	462 232,01	2 228 239,08
н22	462 231,46	2 228 242,02
н23	462 227,52	2 228 241,29
н24	462 228,07	2 228 238,34
н21	462 232,01	2 228 239,08
73:06:010401:3У4. Площадь 70 кв.м.		
н25	459 280,90	2 228 253,90
н26	459 278,98	2 228 263,71
н27	459 272,11	2 228 262,37
н28	459 274,03	2 228 252,55
н25	459 280,90	2 228 253,90
73:06:010401:201:3У1. Площадь 12 кв.м.		
н29	459 380,68	2 227 978,32
н30	459 380,31	2 227 982,30
н31	459 377,32	2 227 982,02
н32	459 377,69	2 227 978,04
н29	459 380,68	2 227 978,32
73:06:010401:3У2. Площадь 12 кв.м.		
н33	459 384,59	2 227 742,74
н34	459 384,53	2 227 746,74
н35	459 381,53	2 227 746,69
н36	459 381,59	2 227 742,69
н33	459 384,59	2 227 742,74
73:06:000000:62:3У3. Площадь 12 кв.м.		
н37	459 523,44	2 225 207,61
н38	459 520,76	2 225 210,59

№№ точек	X	Y
н39	459 518,53	2 225 208,58
н40	459 521,21	2 225 205,61
н37	459 523,44	2 225 207,61
73:06:011101:3У2. Площадь 108 кв.м.		
н41	459 740,84	2 223 252,44
н42	459 739,32	2 223 264,34
н43	459 730,40	2 223 263,20
н44	459 731,92	2 223 251,30
н41	459 740,84	2 223 252,44
73:06:000000:62:3У2. Площадь 12 кв.м.		
н45	460 497,46	2 223 957,07
н46	460 495,75	2 223 959,53
н47	460 492,46	2 223 957,25
н48	460 494,17	2 223 954,79
н45	460 497,46	2 223 957,07
73:06:000000:62:3У1. Площадь 12 кв.м.		
н49	461 345,53	2 223 220,97
н50	461 342,79	2 223 223,88
н51	461 340,60	2 223 221,82
н52	461 343,35	2 223 218,91
н49	461 345,53	2 223 220,97
73:07:061103:292:3У2. Площадь 12 кв.м.		
н53	463 405,31	2 221 039,85
н54	463 402,56	2 221 042,76
н55	463 400,37	2 221 040,68
н56	463 403,13	2 221 037,79

№№ точек	X	Y
н53	463 405,31	2 221 039,85
73:07:061103:292:3У1. Площадь 12 кв.м.		
н57	463 970,70	2 218 531,57
н58	463 967,80	2 218 532,35
н59	463 966,77	2 218 528,49
н60	463 969,66	2 218 527,71
н57	463 970,70	2 218 531,57
73:07:061102:628:3У1. Площадь 12 кв.м.		
н61	463 926,41	2 216 479,53
н62	463 926,04	2 216 483,52
н63	463 923,05	2 216 483,24
н64	463 923,42	2 216 479,26
н61	463 926,41	2 216 479,53
73:07:061102:3У2. Площадь 12 кв.м.		
н65	463 657,53	2 213 912,82
н66	463 654,53	2 213 912,87
н67	463 654,47	2 213 908,87
н68	463 657,47	2 213 908,82
н65	463 657,53	2 213 912,82
73:07:070804:3У2. Площадь 12 кв.м.		
н69	464 296,32	2 211 838,62
н70	464 293,36	2 211 841,32
н71	464 291,34	2 211 839,11
н72	464 294,29	2 211 836,41
н69	464 296,32	2 211 838,62

3 СВЕДЕНИЯ О ГРАНИЦАХ ТЕРРИТОРИИ, ПРИМЕНИТЕЛЬНО К КОТОРОЙ ОСУЩЕСТВЛЯЕТСЯ ПОДГОТОВКА ПРОЕКТА МЕЖЕВАНИЯ, СОДЕРЖАЩИЕ ПЕРЕЧЕНЬ КООРДИНАТ ХАРАКТЕРНЫХ ТОЧЕК ТАКИХ ГРАНИЦ

Таблица 3.1 – Перечень координат характерных точек границ территории, в отношении которой осуществляется подготовка проекта межевания

№№ точки	X	Y
н1	468 431,96	2 231 696,68
н2	468 414,97	2 231 717,86
н3	468 411,36	2 231 718,10
н4	468 174,08	2 231 565,82
н5	468 067,13	2 231 489,57
н6	468 027,03	2 231 510,91
н7	467 952,91	2 231 477,15

№№ точки	X	Y
н8	467 880,12	2 231 625,00
н9	467 736,97	2 231 829,14
н10	467 704,57	2 231 818,71
н11	467 571,39	2 232 058,26
н12	467 498,62	2 232 145,57
н13	467 489,86	2 232 160,38
н14	467 505,22	2 232 163,52

№№ точки	X	Y
н15	467 494,17	2 232 177,61
н16	467 483,46	2 232 191,03
н17	467 477,50	2 232 199,44
н18	467 472,58	2 232 201,08
н19	467 449,34	2 232 187,34
н20	467 464,62	2 232 161,52
н21	467 465,60	2 232 162,10
н22	467 482,23	2 232 134,00
н23	467 554,82	2 232 046,90
н24	467 695,07	2 231 794,64
н25	467 729,06	2 231 805,58
н26	467 862,86	2 231 614,78
н27	467 935,55	2 231 467,13
н28	467 802,63	2 231 303,71
н29	467 773,60	2 231 199,30
н30	467 824,89	2 231 014,49
н31	467 762,96	2 230 823,79
н32	467 413,91	2 230 672,24
н33	467 368,96	2 230 639,79
н34	467 328,10	2 230 610,20
н35	467 244,63	2 230 559,40
н36	466 053,74	2 229 584,34
н37	465 892,51	2 229 472,21
н38	464 699,98	2 228 805,52
н39	464 405,93	2 228 678,92
н40	464 175,14	2 228 617,10
н41	463 418,36	2 228 483,65
н42	463 369,25	2 228 465,05
н43	462 927,89	2 228 380,48
н44	462 591,61	2 228 317,23
н45	462 109,38	2 228 227,08
н46	461 760,96	2 228 163,05
н47	460 510,48	2 227 890,77
н48	460 189,98	2 227 860,07
н49	460 183,62	2 227 881,92
н50	459 964,72	2 227 865,00
н51	459 925,39	2 227 855,61
н52	459 391,34	2 227 849,91
н53	459 389,66	2 227 973,58
н54	459 374,55	2 228 134,67
н55	459 299,97	2 228 134,82
н56	459 296,71	2 228 220,08
н57	459 295,81	2 228 226,94
н58	459 308,90	2 228 229,45
н59	459 305,57	2 228 253,38
н60	459 301,75	2 228 278,86
н61	459 296,12	2 228 278,34
н62	459 286,87	2 228 275,45

№№ точки	X	Y
н63	459 260,37	2 228 270,26
н64	459 266,14	2 228 240,82
н65	459 274,70	2 228 242,49
н66	459 276,78	2 228 217,76
н67	459 279,68	2 228 114,81
н68	459 356,33	2 228 114,71
н69	459 369,67	2 227 972,51
н70	459 371,34	2 227 849,69
н71	459 384,30	2 227 069,47
н72	459 368,46	2 227 043,94
н73	459 394,26	2 225 283,25
н74	459 487,58	2 225 230,31
н75	460 567,03	2 224 028,96
н76	460 515,96	2 223 983,91
н77	460 263,18	2 223 808,49
н78	460 232,37	2 223 693,93
н79	459 860,07	2 223 359,12
н80	459 715,52	2 223 274,21
н81	459 721,37	2 223 262,18
н82	459 724,14	2 223 241,23
н83	459 731,88	2 223 242,22
н84	459 744,65	2 223 231,44
н85	459 752,12	2 223 229,80
н86	459 769,58	2 223 282,79
н87	459 871,94	2 223 342,90
н88	460 250,14	2 223 683,02
н89	460 280,59	2 223 796,23
н90	460 528,31	2 223 968,14
н91	460 580,58	2 224 014,24
н92	464 356,96	2 220 015,39
н93	463 810,89	2 217 980,40
н94	463 897,50	2 216 666,28
н95	464 010,77	2 215 447,63
н96	463 646,25	2 213 926,94
н97	463 622,75	2 212 438,68
н98	466 292,20	2 210 001,28
н99	466 209,17	2 209 882,61
н100	466 245,59	2 209 753,58
н101	466 261,23	2 209 743,55
н102	466 271,19	2 209 760,92
н103	466 262,78	2 209 766,32
н104	466 230,99	2 209 878,91
н105	466 318,38	2 210 003,81
н106	463 642,89	2 212 447,36
н107	463 666,21	2 213 924,42
н108	464 030,99	2 215 446,19
н109	463 917,44	2 216 667,86
н110	463 831,07	2 217 978,41

№№ точки	X	Y
н111	464 379,17	2 220 021,00
н112	460 589,10	2 224 035,29
н113	459 500,28	2 225 246,10
н114	459 414,09	2 225 294,99
н115	459 388,54	2 227 038,37
н116	459 404,39	2 227 063,92
н117	459 391,64	2 227 829,91
н118	459 927,85	2 227 835,63
н119	459 967,84	2 227 845,18
н120	460 168,61	2 227 860,93
н121	460 176,02	2 227 838,64
н122	460 513,57	2 227 870,98
н123	461 764,92	2 228 143,44
н124	463 334,68	2 228 435,78
н125	463 423,18	2 228 464,19
н126	464 179,47	2 228 597,56
н127	464 412,50	2 228 659,98
н128	464 708,83	2 228 787,56

№№ точки	X	Y
н129	465 615,62	2 229 292,71
н130	465 903,12	2 229 455,23
н131	466 068,77	2 229 570,44
н132	467 256,22	2 230 543,04
н133	467 377,75	2 230 617,00
н134	467 424,40	2 230 654,99
н135	467 779,20	2 230 809,04
н136	467 845,75	2 231 013,98
н137	467 795,45	2 231 199,54
н138	467 820,84	2 231 294,41
н139	467 950,84	2 231 454,24
н140	468 026,34	2 231 488,62
н141	468 068,66	2 231 466,10
н142	468 185,29	2 231 549,25
н143	468 397,45	2 231 685,41
н144	468 402,03	2 231 680,22
н145	468 404,31	2 231 678,93
н1	468 431,96	2 231 696,68

4 ВИД РАЗРЕШЕННОГО ИСПОЛЬЗОВАНИЯ ОБРАЗУЕМЫХ ЗЕМЕЛЬНЫХ УЧАСТКОВ, ПРЕДНАЗНАЧЕННЫХ ДЛЯ РАЗМЕЩЕНИЯ ЛИНЕЙНЫХ ОБЪЕКТОВ И ОБЪЕКТОВ КАПИТАЛЬНОГО СТРОИТЕЛЬСТВА, ПРОЕКТИРУЕМЫХ В СОСТАВЕ ЛИНЕЙНОГО ОБЪЕКТА, А ТАКЖЕ СУЩЕСТВУЮЩИХ ЗЕМЕЛЬНЫХ УЧАСТКОВ, ЗАНЯТЫХ ЛИНЕЙНЫМИ ОБЪЕКТАМИ И ОБЪЕКТАМИ КАПИТАЛЬНОГО СТРОИТЕЛЬСТВА, ВХОДЯЩИМИ В СОСТАВ ЛИНЕЙНЫХ ОБЪЕКТОВ, В СООТВЕТСТВИИ С ПРОЕКТОМ ПЛАНИРОВКИ ТЕРРИТОРИИ

Проектом межевания территории устанавливаются виды разрешенного использования образуемых земельных участков по классификатору, утвержденному Приказом Федеральной службы государственной регистрации, кадастра и картографии от 10.11.2020 № П/0412 «Об утверждении классификатора видов разрешенного использования земельных участков», - «Трубопроводный транспорт» (код вида разрешенного использования земельного участка – 7.5).

5 ЦЕЛЕВОЕ НАЗНАЧЕНИЕ ЛЕСОВ, ВИД (ВИДЫ) РАЗРЕШЕННОГО ИСПОЛЬЗОВАНИЯ ЛЕСНОГО УЧАСТКА, КОЛИЧЕСТВЕННЫЕ И КАЧЕСТВЕННЫЕ ХАРАКТЕРИСТИКИ ЛЕСНОГО УЧАСТКА, СВЕДЕНИЯ О НАХОЖДЕНИИ ЛЕСНОГО УЧАСТКА В ГРАНИЦАХ ОСОБО ЗАЩИТНЫХ УЧАСТКОВ ЛЕСОВ

Лесные участки в границах проектирования отсутствуют, согласно ответу Министерства природы и цикличной экономики Ульяновской области от 16.05.2022 №73-ИОГВ-10-03/3474исх (Приложение 17 том 1.2) и ответу Министерства природных ресурсов и экологии Ульяновской области от 30.11.2022 №73-ИОГВ-10-07/8401исх (Приложение 50 том 1.2).