


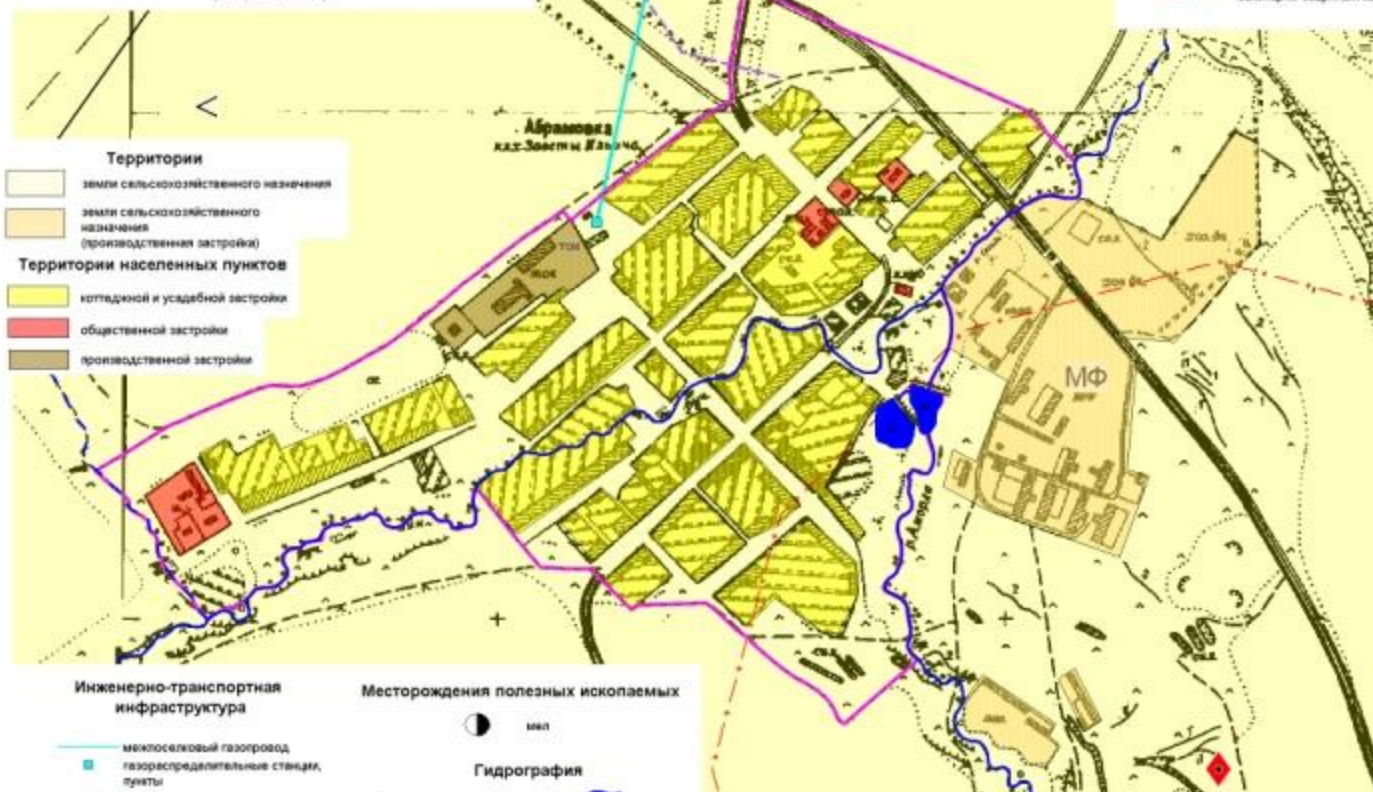
Муниципальное образование  
**"МАЙНСКОЕ ГОРОДСКОЕ ПОСЕЛЕНИЕ"**  
 Майнского муниципального района Ульяновской области  
**с. Абрамовка**  
 План современного  
 использования территории  
 (опорный план)

**Условные обозначения**




**Границы**

-  населенных пунктов
-  санитарно-защитных зон

- Территории**
-  земли сельскохозяйственного назначения
  -  земли сельскохозяйственного назначения (производственная застройка)
- Территории населенных пунктов**
-  коттеджной и усадебной застройки
  -  общественной застройки
  -  производственной застройки



**Инженерно-транспортная инфраструктура**

-  межселовый газопровод
-  газораспределительные станции, пункты
-  биотермическая яма

**Месторождения полезных ископаемых**

-  мел

**Гидрография**

-  реки, ручьи
-  пруды



|  |            |             |             |  |        |     |       |
|--|------------|-------------|-------------|--|--------|-----|-------|
|  |            |             |             | 1804-02-2008-M-071   |        |     |       |
|  |            |             |             | Муниципальное образование<br>Майнского городского поселения<br>Майнского муниципального района Ульяновской области |        |     |       |
| Стр. 20/20   | Лист 20/20 | Тарг. 20/20 | Тарг. 20/20 | с. Абрамовка   | Страна | Век | Листы |
| Формат   | Контурный  | Формат      | Тубельс     |  |        | 8   | 27    |
| План современного использования территории (опорный план) 1:5000 |            |             |             | ООО "ПРОЕКТ"<br>г. Ульяновск   |        |     |       |
| 191  | Стекло     |             |             |  |        |     |       |