

Муниципальное образование
"ГИМОВСКОЕ СЕЛЬСКОЕ ПОСЕЛЕНИЕ"
 Майнского муниципального района Ульяновской области.
 пос. Бычковка

Современное использование территории.
 (Опорный план)

Условные обозначения



Границы

-  Населенных пунктов
-  Санитарно-защитных зон

Территории населенных пунктов

-  Коттеджной и усадебной застройки
-  Общественной застройки



Территории

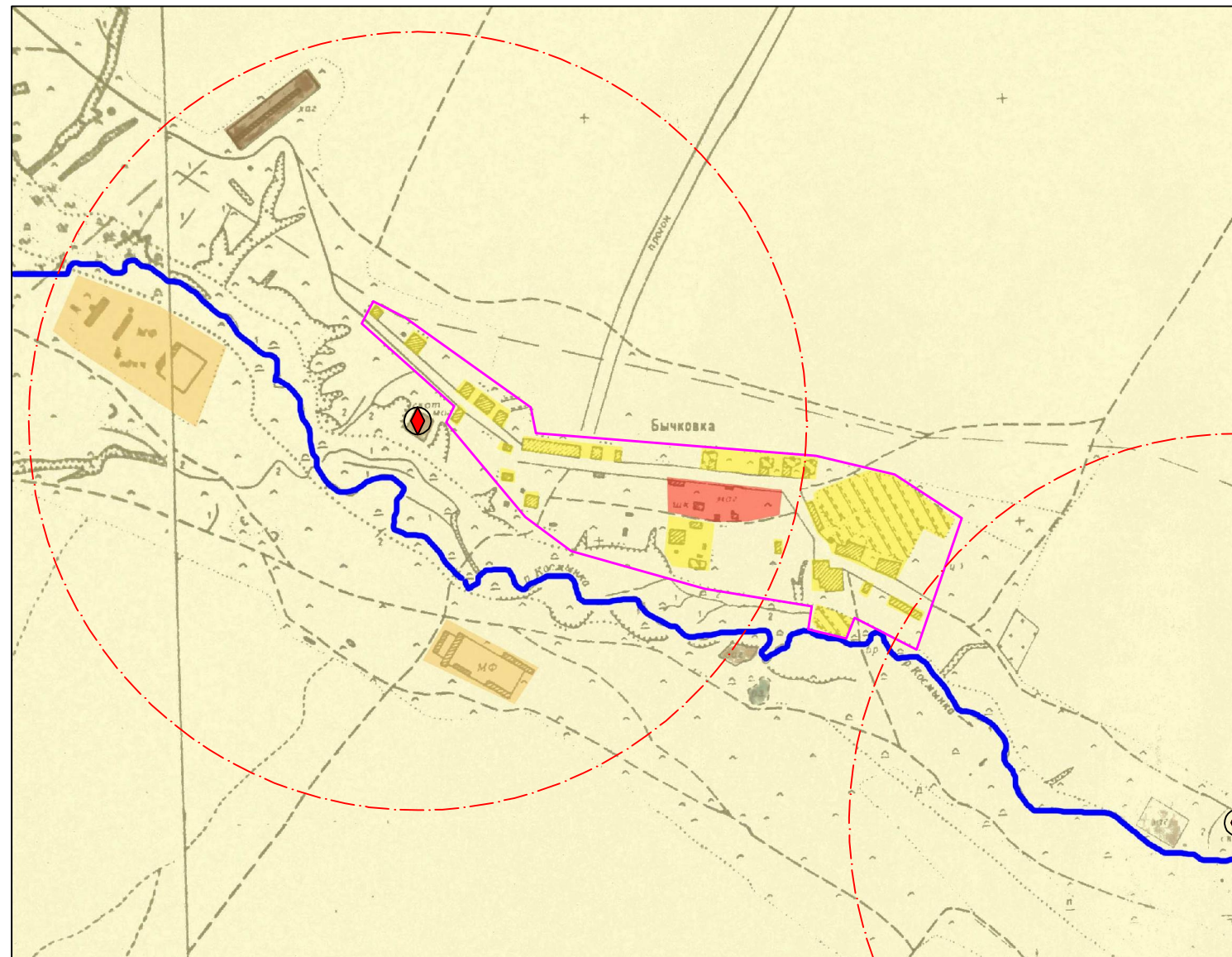
-  Земель сельскохозяйственного назначения
-  Земель сельскохозяйственного назначения (производственная застройка)

Инженерно-транспортная инфраструктура

-  Скотомогильники

Гидрография

-  Пруды
-  Реки, ручьи



				??-??-2009-ГП			
				Муниципальное образование Гимовское сельское поселение Майнского муниципального района Ульяновской области.			
				пос. Бычковка	Страница	Лист	Листов
Ген.директ.	Сортич Р.Г.	07.09.					
ГАП	Черных О.Б.	07.09.					
Разроб.	Светина Е.С.	07.09.					
Провер.	Черных О.Б.	07.09.					
				План современного использования территории (опорный план) М 1:5000			
				ООО АБ «М-ПРОЕКТ»			

1	2	3	4	5	6	7	8	9	10	11	12	13	14	15	16	17	18	19	20	21	22	23	24	25	26	27	28	29	30	31	32	33	34	35	36	37	38	39	40	41	42	43	44	45	46	47	48	49	50	51	52	53	54	55	56	57	58	59	60	61	62	63	64	65	66	67	68	69	70	71	72	73	74	75	76	77	78	79	80	81	82	83	84	85	86	87	88	89	90	91	92	93	94	95	96	97	98	99	100
---	---	---	---	---	---	---	---	---	----	----	----	----	----	----	----	----	----	----	----	----	----	----	----	----	----	----	----	----	----	----	----	----	----	----	----	----	----	----	----	----	----	----	----	----	----	----	----	----	----	----	----	----	----	----	----	----	----	----	----	----	----	----	----	----	----	----	----	----	----	----	----	----	----	----	----	----	----	----	----	----	----	----	----	----	----	----	----	----	----	----	----	----	----	----	----	----	----	----	-----