





Муниципальное образование
"ГИМОВСКОЕ СЕЛЬСКОЕ ПОСЕЛЕНИЕ"
 Майнского муниципального района Ульяновской области.
 пос. Степное Матюнино




Проектный план
 (Основной чертёж)

Условные обозначения



Границы

-  Населенных пунктов
-  Санитарно-защитных зон
-  Зон санитарной охраны источников водоснабжения
-  Водоохранных зон




Территории населенных пунктов

-  Коттеджной и усадебной застройки
-  Общественной застройки
-  Зеленых насаждений



Территории

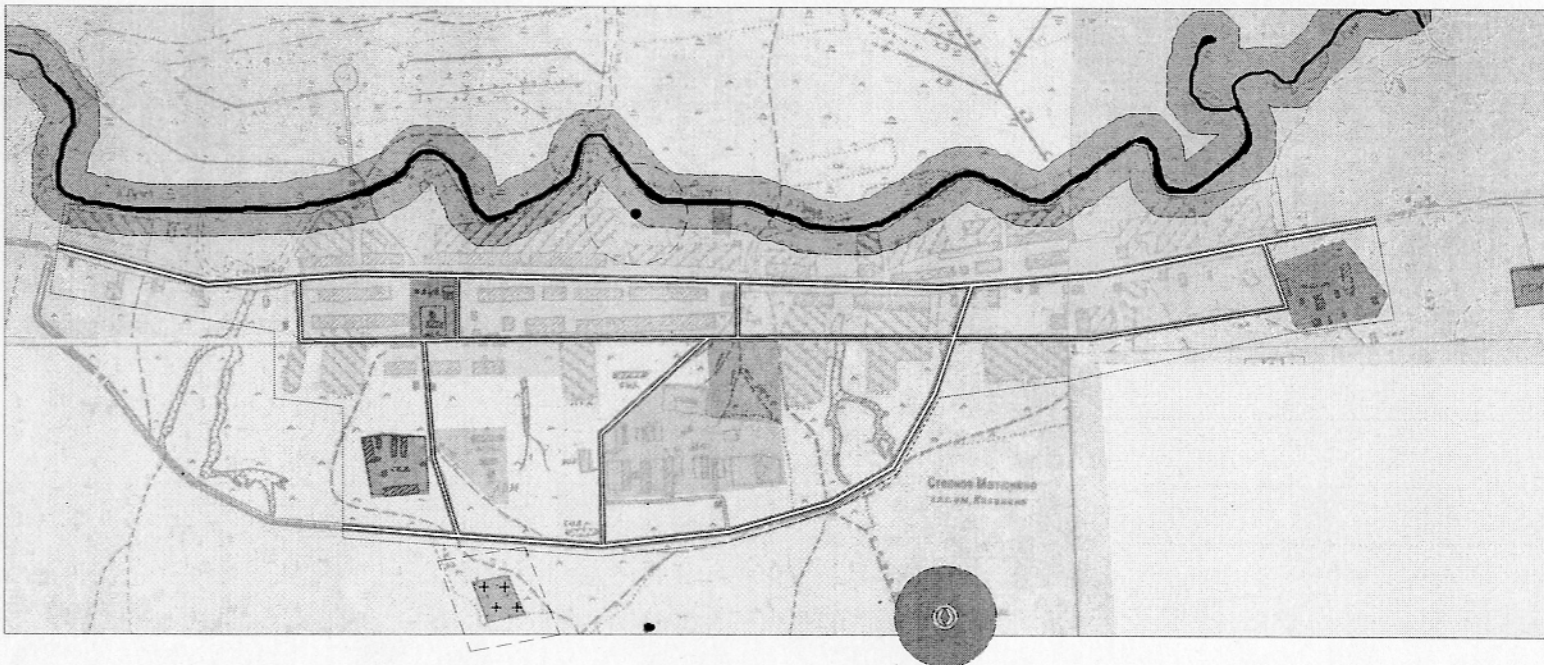
-  Земель сельскохозяйственного назначения
-  Земель сельскохозяйственного назначения (производственная застройка)

Инженерно-транспортная инфраструктура

-  Скважины
-  Скотомогильник закрытый
-  Кладбище

Гидрография

-  Пруды
-  Реки, ручьи



			147-09-П1		
			Муниципальное образование: Гимовское сельское поселение Майнского муниципального района Ульяновской области		
Ген. проект	Степнов Е.Г.	07.09	пос. Степное Матюнино	Состав	Лист
Г.М.	Степнов О.Б.	07.09			
Разр.	Степнов Е.Г.	07.09	Проектный план		