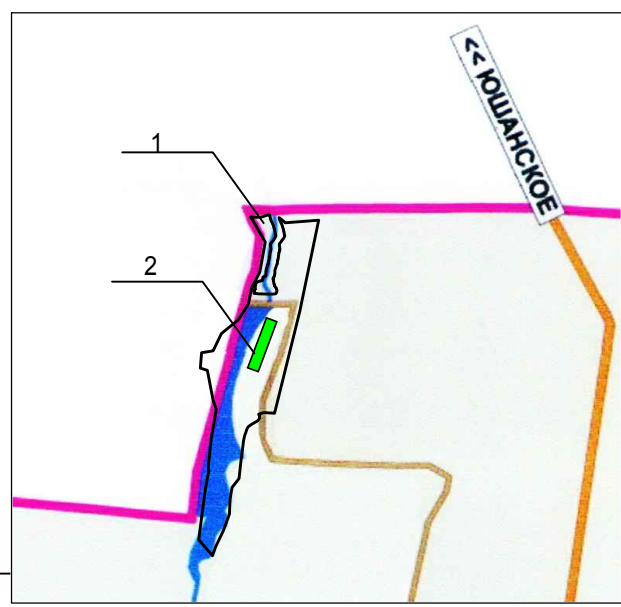
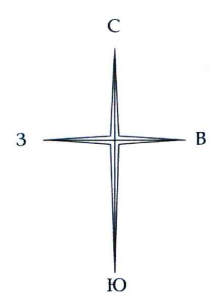
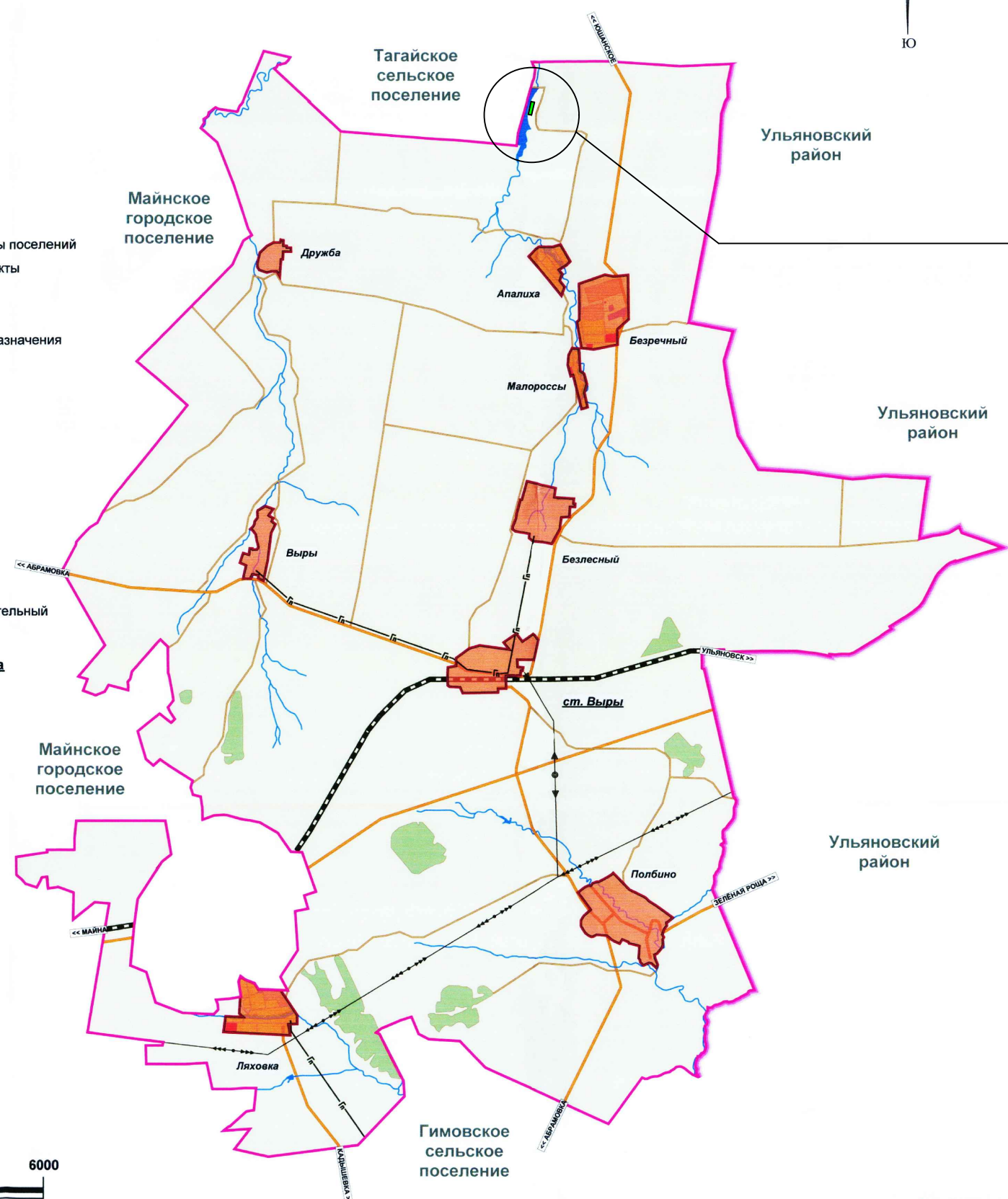


**Правила землепользования и застройки
муниципального образования "Выровское сельское поселение"
Майнского района Ульяновской области.**

**Статья 25. Карта градостроительного зонирования.
1. Схема территории муниципального образования.**

- Границы**
- Граница Майнского района
 - Границы поселений
 - Границы населенных пунктов
- Населенные пункты**
- ст. Выры** Административные центры поселений
 - Безречное** Сельские населенные пункты
- Территории**
- Земли сельскохозяйственного назначения
 - Земли населенных пунктов
 - Земли лесного фонда
- Инженерная инфраструктура**
- Электроснабжение**
- линии электропередачи:
- 35 кВ
 - 110 кВ
- Газоснабжение**
- планируемый распределительный газопровод
- Транспортная инфраструктура**
- Железнодорожный транспорт**
- железная дорога
- Автомобильные дороги**
- местного значения
 - прочие
- Территориальные зоны**
- Рекреационные зоны**
- Р рекреационные зоны



1 - Земельный участок с кадастровым номером 73:07:000000:135
 2 - Часть земельного участка (ЧЗУ) в границах земельного участка с кадастровым номером 73:07:000000:135

Координаты части земельного участка (ЧЗУ)

Номер точки	К О О Р Д И Н А Т Ы		Дир. углы	Меры линий, м	На точку
	X	Y			
1	502687.823	2224038.581	110°37'59"	75.000	2
2	502661.394	2224108.770	200°37'58"	360.793	3
3	502323.744	2223981.635	291°26'41"	74.933	4
4	502351.139	2223911.890	20°37'15"	359.731	1