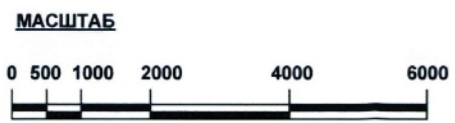
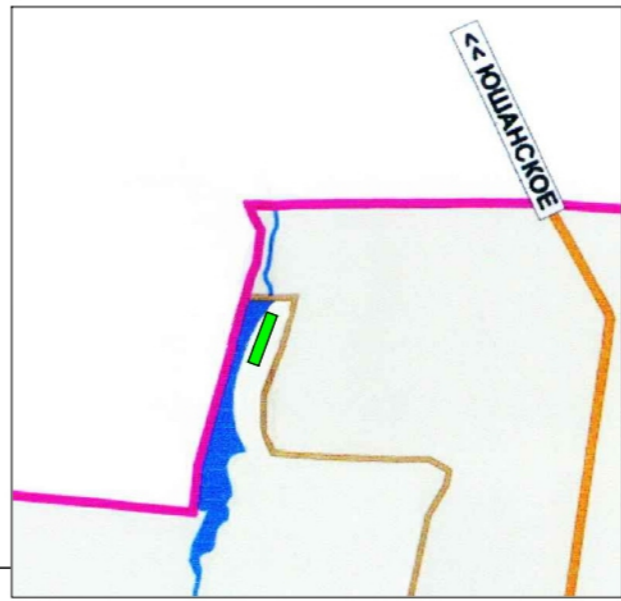
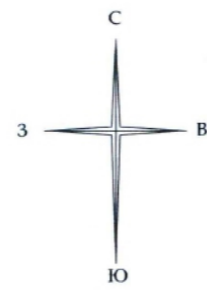
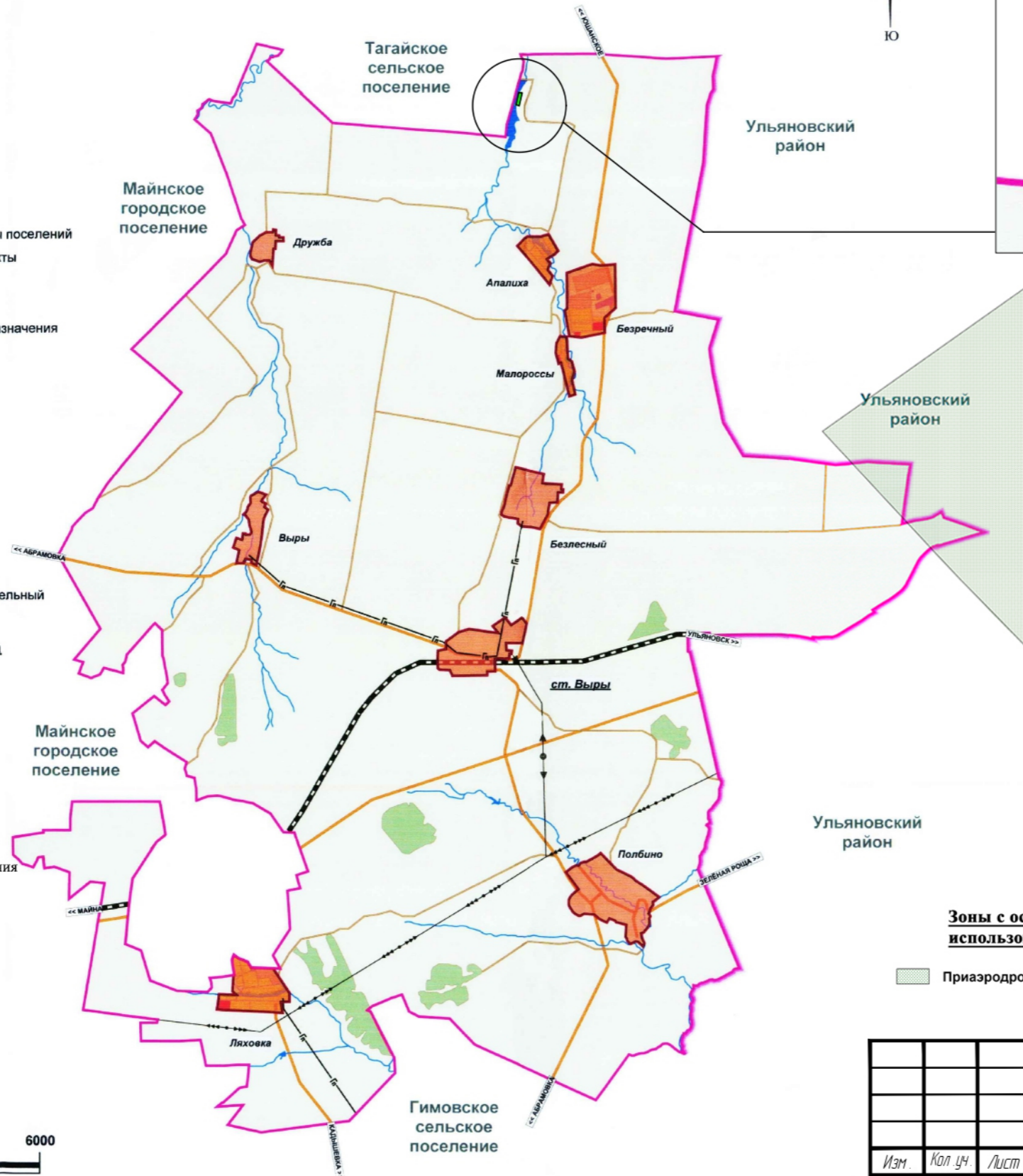


**Правила землепользования и застройки
муниципального образования "Выровское сельское поселение"
Майнского района Ульяновской области.
Статья 25. Карта градостроительного зонирования.
1. Схема территории муниципального образования.**

Приложение
к приказу Министерства имущественных
отношений и Архитектуры Ульяновской области
от _____ № _____

- Границы**
- Граница Майнского района
 - Границы поселений
 - Границы населенных пунктов
- Населенные пункты**
- ст. Выры: Административные центры поселений
 - Безречное: Сельские населенные пункты
- Территории**
- Земли сельскохозяйственного назначения
 - Земли населенных пунктов
 - Земли лесного фонда
- Инженерная инфраструктура**
- Электроснабжение**
- линии электропередачи:
- 35 кВ
 - 110 кВ
- Газоснабжение**
- планируемый распределительный газопровод
- Транспортная инфраструктура**
- Железнодорожный транспорт**
- железная дорога
- Автомобильные дороги**
- местного значения
 - прочие
- Территориальные зоны**
- Р - Зона рекреационного назначения



- Зоны с особыми условиями использования территории**
- Приаздромная территория

						2023-24 -П			
						Внесение изменений в Правила землепользования и застройки муниципального образования «Выровское сельское поселение» Майнского района			
Изм.	Кол. уч.	Лист	№ док.	Подпись	Дата	Карта градостроительного зонирования	Стадия	Лист	Листов
ГИП		Филиппова		<i>[Signature]</i>	03.2023		П		-
Разраб.		Филиппова		<i>[Signature]</i>	03.2023				
Н. контр.		Балакишин		<i>[Signature]</i>	03.2023	Схема территории муниципального образования	ООО "РБК"		